

1. LETAK GEOGRAFIS

Geographic

BAB I

LETAK GEOGRAFIS

I. Letak

Kecamatan Unter Iwes merupakan kecamatan baru hasil pecahan dari Kecamatan Sumbawa dan merupakan wilayah desa. Seluruh desa yang dimiliki Kecamatan Unter Iwes sebelumnya dimiliki oleh Kecamatan Sumbawa. Kecamatan Unter Iwes memiliki 7 Desa definitif dan 1 desa persiapan.

Ketinggian rata-rata 12 meter diatas permukaan air laut. Jarak dari kantor kecamatan ke kantor desa berkisar antara 2,00 km hingga 8,60 km.

II. Batas-Batas

Sebelah Utara : Kecamatan Sumbawa/Labuan Badas
Sebelah Barat : Kecamatan Lab.Badas/Batulanteh
Sebelah Selatan : Kecamatan Moyohulu
Sebelah Timur : Kecamatan Sumbawa

III. Ketinggian Tanah

Kecamatan Unter Iwes sebagian besar wilayahnya merupakan daerah daratan tinggi dan lembah sehingga usaha pertanian berada pada daerah lereng bukit dengan ketinggian kemiringan antara 10⁰ sampai 30⁰.

IV. Kemiringan Tanah

Dari seluruh wilayah geografis Kecamatan Unter Iwes maka yang kemiringannya antara 10 sampai 30⁰ terdapat seluas 6.310,56 Ha. Karena

kemiringan tersebut maka dari 8 Desa yang ada di Kecamatan Unter Iwes terdapat 1 desa yang tidak mempunyai sungai yakni Desa Kerato. Sebagian besar dari sungai yang ada airnya mengalir sepanjang tahun.

V. Curah Hujan

Wilayah Kecamatan Unter Iwes merupakan daerah yang memiliki Luas hutan cukup besar dibandingkan dengan kecamatan induk (Kecamatan Sumbawa). Sebagian besar hutan yang berada dalam wilayah Kecamatan Sumbawa sebelumnya sekarang menjadi wilayah Kecamatan Unter Iwes. Hal inilah yang menyebabkan sebagian besar wilayahnya curah hujan cukup tinggi dibandingkan Kecamatan Sumbawa.

Namun data mengenai curah hujan masih sama dengan Kecamatan Sumbawa karena Stasiun Penangkar Hujan berada di wilayah kecamatan induk.

Tabel 1.1. Jarak dari Kantor Kecamatan ke Kantor Desa Dalam Wilayah Kecamatan Unter Iwes Tahun 2008

Desa	Jarak (Km)
(1)	(2)
1. Pelat	8,0
2. Kerekeh	5,0
3. Boak	8,6
4. Jorok	2,5
5. Kerato	1,5
6. Uma Beringin	1,5
7. Pungka	4,0
8. Persiapan Nijang	0,5

Sumber : Kordinator Statistik Kecamatan Unter Iwes

Tabel 1.2. Luas Wilayah Kecamatan Unter Iwes Dirinci Per Desa Keadaan Tahun 2008 (Km²)

Desa	Luas Wilayah	Proporsi
(1)	(2)	(3)
1. Pelat	18,00	21,85
2. Kerekeh	23,00	27,92
3. Boak	23,00	27,92
4. Jorok	4,78	5,80
5. Kerato	4,57	5,55
6. Uma Beringin	3,66	4,44
7. Pungka	3,10	3,76
8. Pesiapan Nijang	2,27	2,76
Jumlah	82,38	100,00

Sumber : Kordinator Statistik Kecamatan Unter Iwes

Tabel 1.3. Luas Wilayah Menurut Penggunaan Dirinci Per Desa di Kecamatan Unter Iwes Tahun 2008

Desa	Tanah Sawah		Tegalan/ Kebun	Pekarangan
	Setengah Tekhnis	Tadah Hujan		
(1)	(2)	(3)	(4)	(5)
1. Pelat	58,00	75,00	574,00	17,60
2. Kerekeh	89,00	44,00	638,00	21,00
3. Boak	548,00	40,00	825,00	8,50
4. Jorok	67,50	26,00	136,00	16,00
5. Kerato	132,25	-	337,00	35,00
6. UmaBeringin	25,25	-	19,00	27,00
7. Pungka	31,00	14,00	6,00	8,43
Jumlah	951,00	199,00	2 535,00	133,53

Lanjutan Tabel 1.3.

Desa	Tambak Kolam	Lainnya	Jumlah
(1)	(6)	(7)	(8)
1. Pelat	-	1 075,40	1 800,00
2. Kerekeh	-	1 508,00	2 300,00
3. Boak	-	1 280,50	2 702,00
4. Jorok	0,75	231,75	478,00
5. Kerato	1,06	178,69	684,00
6. Umas Beringin	-	294,75	366,00
7. Pungka	-	248,57	308,00
Jumlah	1,81	4 948,19	8 238,00

Sumber : Kordinator Statistik Kecamatan Unter Iwes

Keterangan : Desa Persiapan Nijang masih gabung dengan desa Kerato.

Tabel 1.4. Banyaknya Hari Hujan dan Curah Hujan Dirinci Per Bulan di Kecamatan Unter Iwes Tahun 2008

Bulan	Hari Hujan	Curah Hujan (Mm)	Penguapan (Mm)
(1)	(2)	(3)	(4)
1. Januari	14	288,2	165,5
2. Februari	19	293,2	113,2
3. Maret	14	113,0	159,1
4. April	7	111,7	166,5
5. Mei	2	5,1	206,2
6. Juni	2	7,9	176,4
7. Juli	1	1,1	207,0
8. Agustus	-	-	215,1
9. September	1	0,6	234,2
10. Oktober	6	88,2	234,3
11. Nopember	18	106,4	169,8
12. Desember	18	182,1	178,4
Jumlah	102	1 197,5	2 225,7

Sumber : Badan Meteorologi & Geofisika

Tabel 1.5. Kecepatan Angin & Arah Angin di Kecamatan Unter Iwes Dirinci Per Bulan Tahun 2008

Bulan	Kecepatan Angin Rata-Rata (Knots)	Arah Terbanyak
(1)	(2)	(3)
1. Januari	5	NW
2. Februari	7	NW
3. Maret	5	SE
4. April	4	SE
5. Mei	5	SE
6. Juni	5	SE
7. Juli	6	SE
8. Agustus	6	SE
9. September	6	SE
10. Oktober	6	SE
11. Nopember	5	SE
12. Desember	4	SE
Rata-Rata Setahun	5	SE

Lanjutan Tabel 1.5.

Bulan	Kecepatan Angin Terbesar (Knots)	Arah
(1)	(4)	(5)
1. Januari	12	300/NW
2. Februari	21	310/NW
3. Maret	12	340/NW
4. April	15	150/SE
5. Mei	17	140/SE
6. Juni	14	130/SE
7. Juli	15	140/SE
8. Agustus	13	100/SE
9. September	17	140/SE
10. Oktober	15	320/NW
11. Nopember	13	160/S
12. Desember	11	310/NW
Rata-Rata Setahun	21	310/NW

Sumber : Badan Meteorologi & Geofisika

*Keterangan : N = North S = South E = East W = West
1 Knots = 0,5 m/dtk = 1,8 km/jam*

Tabel 1.6. Keadaan Suhu Udara Minimum/Maksimum, Rata-Rata Kelembaban Udara & Penyinaran Matahari di Kabupaten Unter Iwes Tahun 2008

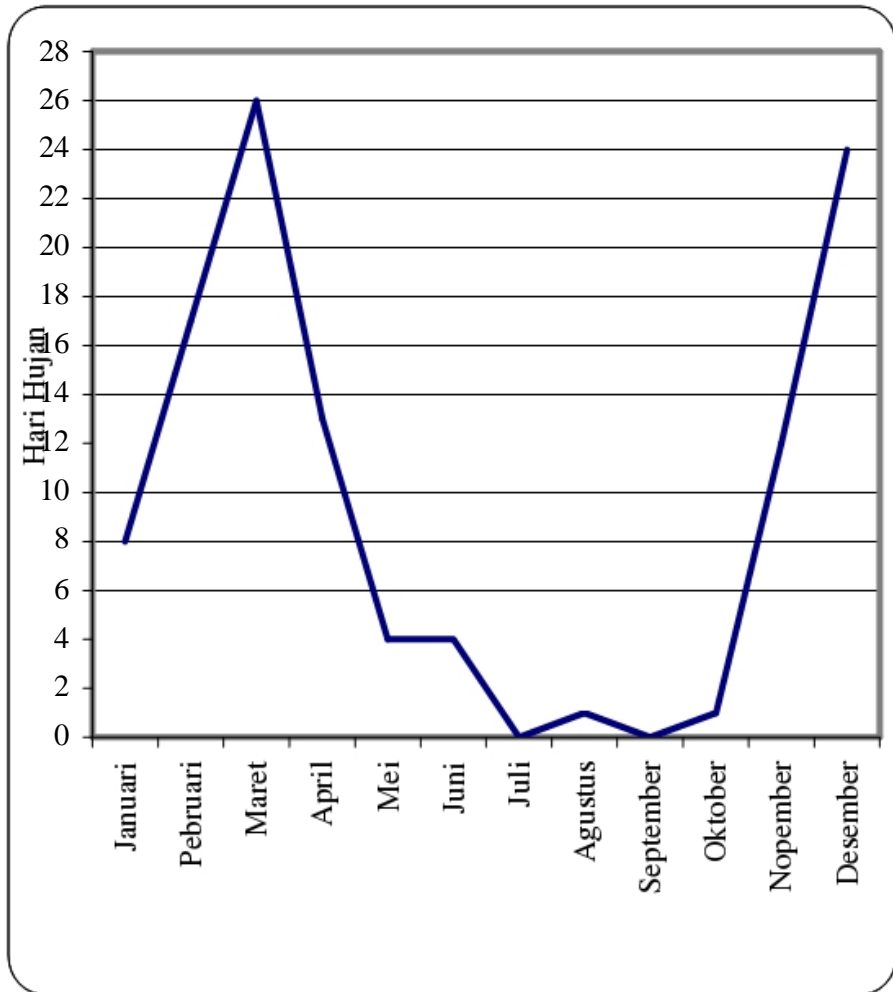
Bulan	Suhu Udara (°C)		
	Maksimum	Minimum	Rata-Rata
(1)	(2)	(3)	(4)
1. Januari	30,9	23,0	26,7
2. Februari	29,6	23,3	26,1
3. Maret	30,9	23,1	26,5
4. April	32,3	22,7	26,9
5. Mei	32,8	22,2	26,8
6. Juni	32,5	21,7	26,5
7. Juli	32,1	20,4	25,7
8. Agustus	32,9	21,2	26,7
9. September	34,9	22,4	27,6
10. Oktober	35,5	22,6	28,8
11. Nopember	32,3	24,1	27,5
12. Desember	31,3	23,4	26,7
Rata-rata Tahunan	33,7	22,5	26,9

Lanjutan Tabel 1.6.

Bulan	Rata-Rata Tekanan Udara (Mb)	Rata-Rata Kelembaban Udara (%)	Rata-Rata Penyinaran Matahari (%)
(1)	(5)	(6)	(7)
1. Januari	1 006,4	84	65
2. Februari	1 006,6	88	31
3. Maret	1 007,7	85	76
4. April	1 008,6	80	81
5. Mei	1 009,6	71	91
6. Juni	1 010,2	71	90
7. Juli	1 010,7	67	95
8. Agustus	1 010,5	66	88
9. September	1 010,1	66	95
10. Oktober	1 009,2	70	88
11. Nopember	1 607,4	82	71
12. Desember	1 006,9	83	60
Rata-rata	1 008,6	76	77

Sumber : Badan Meteorologi & Geofisika

Grafik 1. Banyaknya Hari Hujan Dirinci Per Bulan Di Kecamatan Unter Iwes Tahun 2008



2. PEMERINTAHAN

Government

BAB II

PEMERINTAHAN

Kecamatan Unter Iwes memiliki jumlah desa yang cukup banyak jika di bandingkan dengan kecamatan-kecamatan lainnya dalam wilayah Kabupaten Sumbawa yaitu sebanyak 7 desa definitif.

Setiap desa terdapat rata-rata sebanyak 12 orang perangkat desa dan secara keseluruhan pada tahun 2008 jumlah perangkat desa di Kecamatan Unter Iwes sebanyak 85 orang. Jumlah rukun warga dan rukun tetangga masing-masing sebanyak 45 RW dan 111 RT. Untuk memudahkan dalam pelaksanaan berbagai survei maka wilayah Kecamatan Unter Iwes terbagi menjadi 39 Blok Sensus.

Ditinjau dari tingkat perkembangannya, sebanyak 5 desa di Kecamatan Unter Iwes sudah berklasifikasi swasembada dan sisanya masih berklasifikasi swadaya. Untuk klasifikasi LPM, pada tahun 2008 dari tujuh LPM yang ada tercatat sebanyak tiga LPM dengan klasifikasi maju, dua dengan klasifikasi berkembang dan sisanya dengan klasifikasi tumbuh.

Tabel 2.1 Jumlah Aparat Pemerintahan Desa di Kecamatan Unter Iwes Tahun 2008

Desa	Perangkat Desa	RW	RT	Jumlah Blok Sensus
(1)	(2)	(3)	(4)	(5)
1. Pelat	12	9	33	10
2. Kerekeh	14	7	19	5
3. Boak	10	3	12	3
4. Jorok	12	3	9	5
5. Kerato	13	10	26	14
6. Uma Beringin	12	6	12	-
7. Pungka	12	3	9	-
8. Persiapan Nijang	8	6	12	2
Jumlah	93	47	132	39

Sumber : Kantor Kecamatan Unter Iwes

Tabel 2.2 Pembagian Wilayah Administrasi Kecamatan Unter Iwes Menurut Tingkat Perkembangan Desa Tahun 2008

Desa	Swadaya	Swakarya	Swasembada
(1)	(2)	(3)	(4)
1. Pelat	-	-	1
2. Kerekeh	-	-	1
3. Boak	-	-	1
4. Jorok	-	-	1
5. Kerato	-	-	1
6. Uma Beringin	1	-	-
7. Pungka	1	-	-
8. Persiapan Nijang	1	-	-
Jumlah	3	-	5

Sumber : Kantor Kecamatan Unter Iwes

Tabel 2.3 Klasifikasi LPM Dirinci Per Desa di Kecamatan Unter Iwes Tahun 2008

Desa	Klasifikasi			Jumlah
	Tumbuh	Berkembang	Maju	
(1)	(2)	(3)	(4)	(5)
1. Pelat	-	-	1	1
2. Kerekeh	-	1	-	1
3. Boak	-	-	1	1
4. Jorok	-	1	-	1
5. Kerato	-	-	1	1
6. Uma Beringin	1	-	-	1
7. Pungka	1	-	-	1
8. Persiapan Nijang	1	-	-	1
Jumlah	3	2	3	8

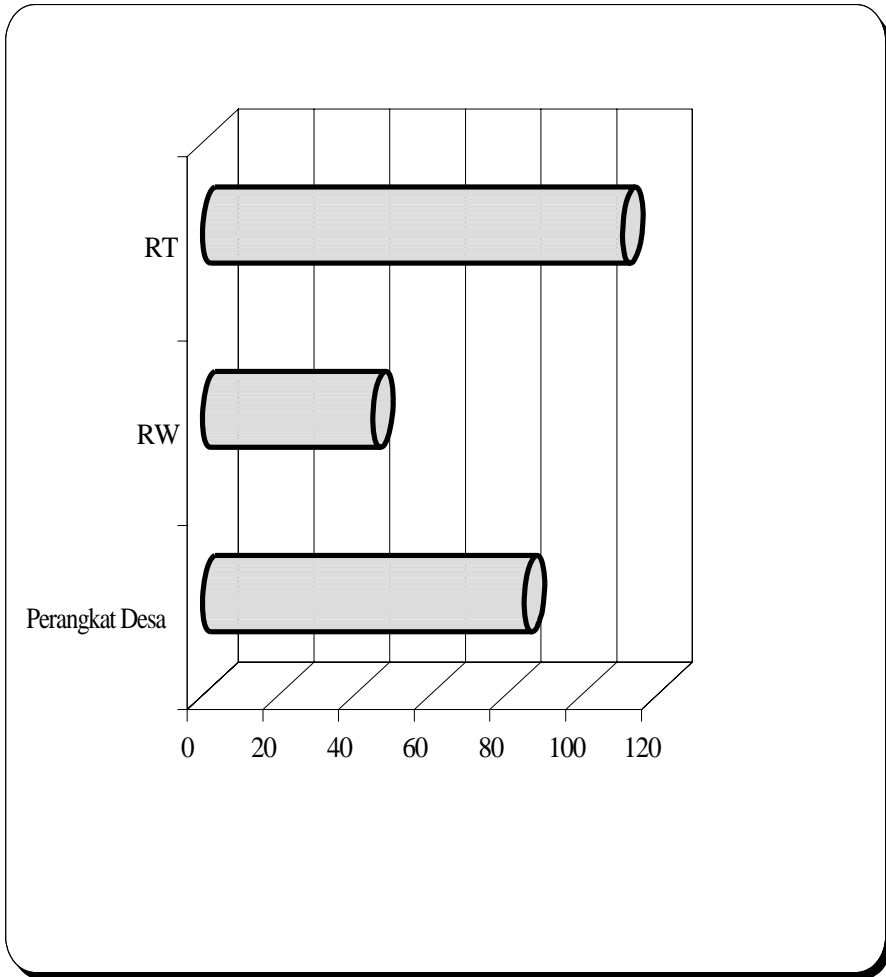
Sumber : Kantor Kecamatan Unter Iwes

Tabel 2.4 Jumlah Sarana Perekonomian Dirinci Per Desa di Kecamatan Unter Iwes Tahun 2008

Desa	Pasar Umum	Toko	Kios
(1)	(1)	(2)	(3)
1. Pelat	-	-	35
2. Kerekeh	-	-	29
3. Boak	-	-	14
4. Jorok	-	-	11
5. Kerato	-	-	40
6. Uma Beringin	-	-	15
7. Pungka	-	-	26
8. Persiapan Nijang	-	-	7
Jumlah	-	-	177

Sumber : Koordinator Statistik Kecamatan Unter Iwes

Grafik 2. Jumlah Aparat Pemerintahan Desa di Kecamatan Unter Iwes Tahun 2008



3. PENDUDUK & TENAGA KERJA

Population and Man Power

BAB III

PENDUDUK

Penduduk Kecamatan Unter Iwes pada tahun 2008 tercatat sebanyak 18.032 orang, terdiri dari laki-laki 9.124 orang dan perempuan 8.908 orang, dengan kepadatan sebesar 219 jiwa per Km²

Bila diperhatikan kepadatan untuk masing-masing desa maka desa yang memiliki kepadatan tertinggi adalah Desa Kerato dengan kepadatan 697 jiwa per km², diikuti oleh Desa Uma Beringin 604 jiwa per km² dan yang memiliki kepadatan terendah adalah Desa Boak 77 jiwa per km².

Penduduk laki-laki memiliki jumlah yang sedikit lebih besar dibandingkan dengan penduduk perempuan dengan sex ratio 102. Angka ini dapat diartikan bahwa untuk setiap 100 orang penduduk perempuan terdapat 102 orang penduduk laki-laki. Bila dilihat dari sex ratio penduduk per desa, desa yang mempunyai penduduk laki-laki lebih sedikit daripada penduduk perempuan adalah Desa Boak, Desa Kerato, dan Desa Pungka dengan sex ratio masing-masing 98, 837, dan 98.

Tabel 3.1 Luas dan Kepadatan Penduduk Kecamatan Unter Iwes
Dirinci Per Desa tahun 2008

Desa	Luas Wilayah (Km ²)	Jumlah Penduduk	Kepadatan Penduduk/ Km ²
(1)	(2)	(3)	(4)
1. Pelat	18,00	4 804	267
2. Kerekeh	23,00	2 130	93
3. Boak	23,00	1 773	77
4. Jorok	4,78	1 323	277
5. Kerato	4,57	3 184	697
6. Uma Beringin	3,66	2 211	604
7. Pungka	3,10	1 338	432
8. Persiapan Nijang	2,76	1 269	460
Jumlah	82,38	18 032	219

Sumber : Koordinator Statistik Kecamatan Unter Iwes

Tabel 3.2 Penduduk Kecamatan Unter Iwes Menurut Kelompok UmurDirinci Tahun 2008

Kelompok Umur	Laki-laki	Perempuan	Jumlah
(1)	(2)	(3)	(4)
0 - 4	870	967	1 837
5 - 9	721	807	1 528
10 - 14	912	746	1 658
15 - 19	956	882	1 838
20 - 24	1 099	758	1 857
25 - 29	820	734	1 554
30 - 34	679	760	1 439
35 - 39	559	665	1 224
40 - 44	718	768	1 486
45 - 49	561	606	1 167
50 - 54	325	281	606
55 - 59	306	308	614
60 - 64	187	241	428
65 - 69	199	168	367
70 - 74	157	144	301
75 +	55	73	128
Jumlah	9 124	8 908	18 032

Sumber : Koordinator Statistik Kecamatan Unter Iwes

Tabel 3.3 Penduduk Menurut Kewarganegaraan Dirinci Per Desa di Kecamatan Unter Iwes Tahun 2008

Desa	WNI	WNA	Jumlah
(1)	(2)	(3)	(4)
1. Pelat	4 804	-	4 804
2. Kerekeh	2 130	-	2 130
3. Boak	1 773	-	1 773
4. Jorok	1 323	-	1 323
5. Kerato	3 184	-	3 184
6. Uma Beringin	2 211	-	2 211
7. Pungka	1 338	-	1 338
8. Persiapan Nijang	1 269	-	1 269
Jumlah	18 032	-	18 032

Sumber : Koordinator Statistik Kecamatan Unter Iwes

Tabel 3.4 Jumlah Kelahiran, Kematian, Datang, Pindah Menurut Jenis Kelamin Dirinci Per Desa di Kecamatan Unter Iwes Tahun 2008

D e s a	Lahir			Mati		
	L	P	Jmlh	L	P	Jmlh
(1)	(2)	(3)	(4)	(5)	(6)	(7)
1. Pelat	33	26	59	11	6	17
2. Kerekeh	15	27	42	7	6	13
3. Boak	16	21	37	6	5	11
4. Jorok	10	24	34	7	7	14
5. Kerato	31	20	51	9	4	13
6. Uma Beringin	15	21	36	9	3	12
7. Pungka	10	19	29	10	5	15
8. Persiapan Nijang	13	14	27	5	5	10
Jumlah	143	172	315	64	41	105

Lanjutan Tabel 3.4

D e s a	Datang			Pindah		
	L	P	Jmlh	L	P	Jmlh
(1)	(8)	(9)	(10)	(11)	(12)	(13)
1. Pelat	29	22	51	3	9	12
2. Kerekeh	7	7	14	1	6	7
3. Boak	3	6	9	2	3	5
4. Jorok	4	5	9	3	4	7
5. Kerato	14	15	29	4	9	13
6. Uma Beringin	10	11	21	2	6	8
7. Pungka	8	6	14	4	2	6
8. Persiapan Nijang	5	2	7	1	1	2
Jumlah	80	74	154	20	40	60

Sumber : Koordinator Statistik Kecamatan Unter Iwes

Tabel 3.5 Penduduk Menurut Jenis Kelamin dan Sex Ratio Dirinci Per Desa di Kecamatan Unter Iwes Tahun 2008

D e s a	Jumlah Penduduk			Sex Ratio
	Laki-laki	Perempuan	Jumlah	
(1)	(2)	(3)	(4)	(5)
1. Pelat	2 482	2 322	4 804	107
2. Kerekeh	1 093	1 037	2 130	105
3. Boak	879	894	1 773	98
4. Jorok	672	651	1 323	103
5. Kerato	1 576	1 608	3 184	98
6. Uma Beringin	1 117	1 094	2 211	102
7. Pungka	662	676	1 338	98
8. Persiapan Nijang	643	626	1 269	103
Jumlah	9 124	8 908	18 032	102

Sumber : Koordinator Statistik Kecamatan Unter Iwes

Tabel 3.6 Jumlah Penduduk, Rumah Tangga dan Rata-Rata Anggota Rumah Tangga di Kecamatan Unter Iwes Dirinci Per Desa Tahun 2008

D e s a	Jumlah Penduduk	Rumah Tangga	Rata-Rata A R T
(1)	(2)	(3)	(4)
1. Pelat	4 804	1 196	4
2. Kerekeh	2 130	546	4
3. Boak	1 773	529	3
4. Jorok	1 323	355	4
5. Kerato	3 184	837	4
6. Uma Beringin	2 211	446	5
7. Pungka	1 338	464	3
8. Persiapan Nijang	1 269	322	4
Jumlah	18 032	4 695	4

Sumber : Koordinator Statistik Kecamatan Unter Iwes

Tabel 3.7 Jumlah Rumah Penduduk Menurut Jenisnya Dirinci Per Desa di Kecamatan Unter Iwes Tahun 2008

Desa	Rumah Batu	Rumah ½ Batu	Rumah Kayu	Lain-nya	Jumlah
(1)	(2)	(3)	(4)	(5)	(6)
1. Pelat	89	33	850	19	991
2. Kerekeh	61	23	371	23	478
3. Boak	63	26	240	92	421
4. Jorok	80	36	179	9	304
5. Kerato	216	28	347	21	612
6. Uma Beringin	267	64	61	25	417
7. Pungka	108	11	139	46	304
8. Persiapan Nijang	106	13	178	11	308
Jumlah	990	234	2 365	246	3 835

Sumber : Koordinator Statistik Kecamatan Unter Iwes

Tabel 3.8 Rumah Tangga WNI dan WNA di Kecamatan Unter Iwes Dirinci Per Desa Tahun 2008

D e s a	Rumah Tangga		Jumlah
	WNI	WNA	
(1)	(2)	(3)	(4)
1. Pelat	1 196	-	1 196
2. Kerekeh	546	-	546
3. Boak	529	-	529
4. Jorok	355	-	355
5. Kerato	837	-	837
6. Uma Beringin	446	-	446
7. Pungka	464	-	464
8. Persiapan Nijang	322	-	322
Jumlah	4 695	-	4 695

Sumber : Koordinator Statistik Kecamatan Unter Iwes

Tabel 3.9 Jumlah Rumah Tangga Menurut Pemakaian Bahan Bakar Dirinci Per Desa di Kecamatan Unter Iwes Tahun 2008

Desa	Listrik	Minyak Tanah	Kayu	Lain-nya	Jumlah
(1)	(2)	(3)	(4)	(5)	(6)
1. Pelat	-	730	466	-	1 196
2. Kerekeh	-	376	170	-	546
3. Boak	-	385	141	3	529
4. Jorok	-	263	82	10	355
5. Kerato	-	762	41	34	837
6. Uma Beringin	-	378	37	31	446
7. Pungka	-	332	122	10	464
8. Persiapan Nijang	-	226	82	14	322
Jumlah	-	3 452	1 141	102	4 695

Sumber : Desa di Kecamatan Unter Iwes

Tabel 3.10 Jumlah Rumah Tangga Menurut Lapangan Pekerjaan
Dirinci Per Desa di Kecamatan Unter Iwes Tahun 2008

Desa	Petani	Buruh Tani	Pedagang/ Pengusaha	Pegawai Negeri
(1)	(2)	(3)	(4)	(5)
1. Pelat	1 065	49	18	16
2. Kerekeh	412	58	16	12
3. Boak	421	21	10	29
4. Jorok	237	23	15	30
5. Kerato	289	29	95	292
6. Uma Beringin	215	21	20	103
7. Pungka	297	35	39	27
8. Persiapan Nijang	223	20	16	21
Jumlah	3 159	256	229	530

Tabel 3.10 Lanjutan

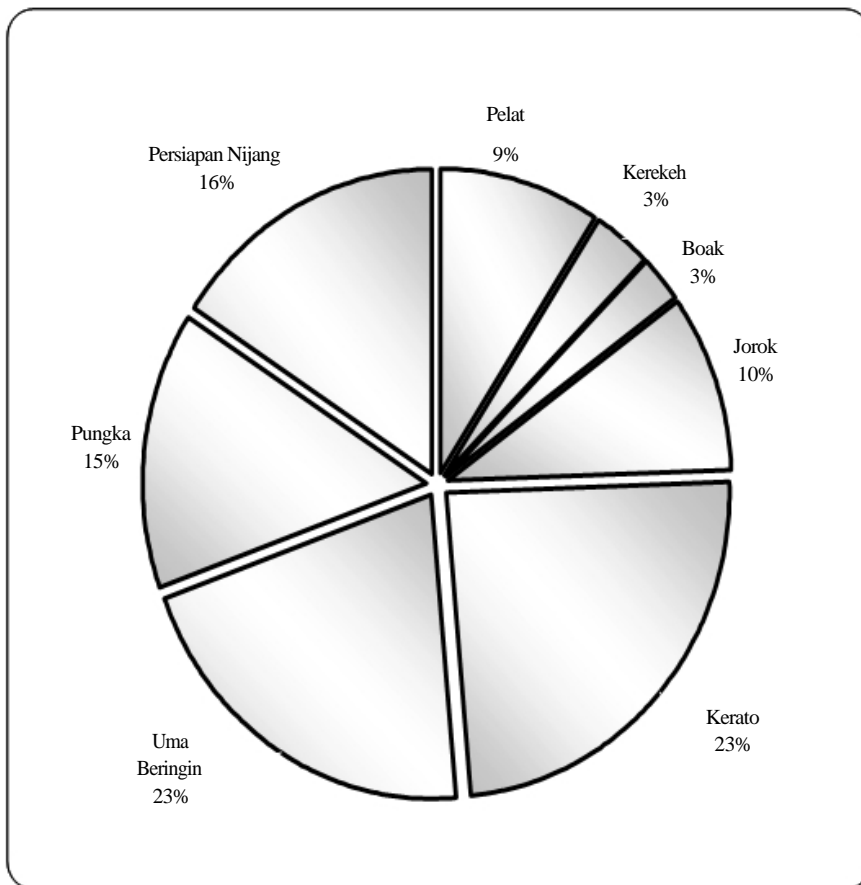
Desa	TNI/ POLRI	Tukang Jahit	Angkutan	Kontraktor
(1)	(7)	(8)	(10)	(11)
1. Pelat	-	1	14	1
2. Kerekeh	-	3	10	-
3. Boak	2	4	16	-
4. Jorok	1	4	19	-
5. Kerato	4	3	50	2
6. Uma Beringin	10	4	20	4
7. Pungka	2	2	16	1
8. Persiapan Nijang	1	2	12	2
Jumlah	20	23	157	10

Tabel 3.10 Lanjutan

Desa	Tukang Kayu	Tukang Batu	Lain-Lain	Jumlah
(1)	(12)	(13)	(14)	(15)
1. Pelat	11	9	12	1 196
2. Kerekeh	11	8	16	546
3. Boak	8	7	11	529
4. Jorok	7	8	12	356
5. Kerato	12	20	42	838
6. Uma Beringin	6	11	32	446
7. Pungka	9	7	29	464
8. Persiapan Nijang	4	5	26	332
Jumlah	68	75	180	4 707

Sumber : Desa di Kecamatan Unter Iwes

Grafik 3.1 : Kepadatan Penduduk Menurut Desa di Kecamatan Untir Iwes Tahun 2008



4. SOSIAL

Social Affairs

BAB IV

S O S I A L

Salah satu indikator dalam mengukur tingkat kesejahteraan suatu masyarakat seringkali digunakan berbagai indikator sosial. Indikator-indikator sosial yang umum dipakai adalah tinggi rendahnya tingkat pendidikan, tingkat kesehatan, ketaatan melaksanakan perintah agama, dan indikator-indikator sosial lainnya.

Tinggi rendahnya tingkat pendidikan masyarakat dapat dipengaruhi oleh berbagai hal, satu diantaranya adalah ketersediaan sarana dan prasarana seperti gedung beserta berbagai fasilitas penunjangnya, termasuk tenaga pendidik dan anak didik.

Sebagai salah satu Kecamatan yang berdekatan dengan pusat pemerintahan Kabupaten Sumbawa, sarana dan prasarana pendidikan terdapat dalam jumlah yang relatif lebih banyak dan cukup memadai dibandingkan dengan kecamatan lainnya. Hal ini dimungkinkan oleh kemudahan masyarakat dalam mengakses sarana pendidikan, mulai dari tingkatan Pra sekolah hingga Perguruan Tinggi.

Pada Tahun 2008 banyaknya gedung sekolah dan sarana kesehatan masih belum memperlihatkan peningkatan. Hal ini dikarenakan wilayah kecamatan ini masih mudah dalam mengakses sarana pendidikan, kesehatan, dan lainnya di kecamatan terdekat.

Terkait dengan gedung sekolah, maka jumlah murid di Kecamatan Unter iwes pada tahun 2008 yang paling banyak adalah yang berada pada tingkat pendidikan SD, kemudian pada jenjang pendidikan SLTP. Semakin berkurangnya jumlah murid pada tingkatan yang lebih tinggi dikarenakan jumlah gedung pada tingkatan yang lebih tinggi semakin sedikit dengan daya tampung yang makin berkurang. Disamping itu terdapat murid yang tidak melanjutkan sekolah, dan ada juga yang melanjutkan tetapi tidak di Kecamatan Unter Iwes melainkan diluar kecamatan bahkan diluar kabupaten maupun propinsi dengan berbagai pertimbangan.

Untuk sarana dan prasarana kesehatan di Kecamatan Uinter Iwes juga tak dapat dikesampingkan. Hal ini mengingat tinggi rendahnya tingkat kesehatan masyarakat tidak terlepas dari tersedia tidaknya sarana dan prasarana dimaksud yang tentu saja dalam kualitas dan kuantitas yang memadai.

Mayoritas penduduk Kecamatan Unter Iwes adalah beragama islam. Jika dipersentasekan maka 99,64 persen penduduk Kecamatan Unter Iwes memeluk agama islam dan sisanya memeluk agama Katolik, Protestan dan Hindu.

4.1. PENDIDIKAN

Education

Tabel 4.1.1 Banyaknya Gedung Sekolah Menurut Tingkatan Sekolah di Kecamatan Unter Iwes Dirinci Per Desa Keadaan Tahun 2008

Desa	TK		SD	
	Negeri	Swasta	Negeri	Swasta
(1)	(2)	(3)	(4)	(5)
1. Pelat	-	-	4	-
2. Kerekeh	-	-	5	-
3. Boak	-	1	2	-
4. Jorok	-	1	1	-
5. Kerato	-	1	2	-
6. Uma Beringin	-	-	1	-
7. Pungka	-	1	1	-
8. Nijang	-	-	1	-
Jumlah	-	4	17	-

Lanjutan Tabel 4.1.1

Desa	SLTP		SMU/K	
	Negeri	Swasta	Negeri	Swasta
(1)	(6)	(7)	(8)	(9)
1. Pelat	-	-	-	-
2. Kerekeh	1	-	-	-
3. Boak	-	-	-	-
4. Jorok	-	-	-	-
5. Kerato	-	1	-	1
6. Uma Beringin	1	-	1	-
7. Pungka	-	-	1	-
8. Nijang	-	-	-	-
Jumlah	2	1	2	1

Lanjutan Tabel. 4.1.1

Desa	Jumlah	
	Negeri	Swasta
(1)	(10)	(11)
1. Pelat	4	-
2. Kerekeh	6	-
3. Boak	2	1
4. Jorok	1	1
5. Kerato	2	3
6. Uma Beringin	3	-
7. Pungka	2	1
8. Nijang	1	-
Jumlah	21	6

Sumber : Diknas Kecamatan Unter Iwes

Tabel 4.1.2 Banyaknya Gedung Sekolah Dasar Inpres dan Non Inpres di Kecamatan Unter Iwes Dirinci Per Desa Keadaan Tahun 2008

Desa	Inpres	Non Inpres	Jumlah
(1)	(2)	(3)	(4)
1. Pelat	1	3	4
2. Kerekeh	3	2	5
3. Boak	1	1	2
4. Jorok	-	1	1
5. Kerato	1	1	2
6. Uma Beringin	-	1	1
7. Pungka	1	-	1
8. Nijang	-	1	1
Jumlah	7	10	17

Sumber : Diknas Kecamatan Unter Iwes

Tabel 4.1.3 Banyaknya Murid SD Negeri/Swasta Menurut Jenis Kelamin Dirinci Per Desa di Kecamatan Unter Iwes Tahun 2008

Desa	Laki	Perempuan	Jumlah
(1)	(2)	(3)	(4)
1. Pelat	284	270	554
2. Kerekeh	135	127	262
3. Boak	90	78	168
4. Jorok	56	48	104
5. Kerato	282	252	534
6. Uma Beringin	25	21	46
7. Pungka	329	118	447
8. Nijang	107	95	202
Jumlah	1 308	1 009	2 317

Sumber : Diknas Kecamatan Unter Iwes

Tabel 4.1.4 Jumlah Guru SD Negeri/Swasta Menurut Jenis Kelamin Dirinci Per Desa di Kecamatan Unter Iwes Tahun 2008

Desa	Jenis Kelamin		Jumlah
	Laki	Perempuan	
(1)	(2)	(3)	(4)
1. Pelat	44	24	68
2. Kerekeh	56	19	75
3. Boak	9	7	16
4. Jorok	6	10	16
5. Kerato	18	26	44
6. Uma Beringin	3	-	3
7. Pungka	8	6	14
8. Nijang	9	12	21
Jumlah	153	104	257

Sumber : Diknas Kecamatan Unter Iwes

Tabel 4.1.5 Ratio Guru dan Murid Sekolah Dasar di Kecamatan
Unter Iwes Dirinci Per Desa Tahun 2008

Desa	Murid	Guru	Ratio
(1)	(2)	(3)	(4)
1. Pelat	554	68	8
2. Kerekeh	262	75	3
3. Boak	168	16	11
4. Jorok	104	16	7
5. Kerato	534	44	12
6. Uma Beringin	46	3	15
7. Pungka	447	14	32
8. Nijang	202	21	10
Jumlah	2 317	257	9

Sumber : Diknas Kecamatan Unter Iwes

Tabel 4.1.6 Ratio Guru dan Murid SMP di Kecamatan Unter Iwes
Dirinci Per desa Tahun 2008

Desa	Murid			Guru		
	L	P	JLH	L	P	JLH
(1)	(2)	(3)	(4)	(5)	(6)	(7)
1. Pelat	64	56	120	8	10	18
2. Kerekeh	58	69	127	8	10	18
3. Boak	-	-	-	-	-	-
4. Jorok	-	-	-	-	-	-
5. Kerato	17	33	50	14	4	18
6. Uma Beringin	298	233	531	18	29	47
7. Pungka	-	-	-	-	-	-
8. Nijang	-	-	-	-	-	-
Jumlah	437	391	828	48	53	101

Sumber : Diknas Kecamatan Unter Iwes

Tabel 4.1.7 Jumlah Santri Tsanawiah di PONPES Darul Ikhlas Sering Dirinci per Kelas Tahun 2008

Kelas	Murid		
	Laki-laki	Perempuan	Jumlah
(1)	(2)	(3)	(4)
I	7	16	23
II	7	11	18
III	3	6	9
Jumlah	17	33	50

Sumber : Ponpes Darul Ikhlas Sering

Tabel 4.1.8 Jumlah Santri Aliyah di PONPES Darul Ikhlas Sering
Dirinci perkelas Tahun 2008

Kelas	Murid		
	Laki-laki	Perempuan	Jumlah
(1)	(2)	(3)	(4)
I	-	-	-
II	8	4	12
III	3	4	7
Jumlah	11	8	19

Sumber : Ponpes Darul Ikhlas Sering

Tabel 4.1.9 Jumlah Kelompok Dasa Wisma Menurut Statusnya
Dirinci Per Desa di Kecamatan Sumbawa Tahun 2008

Desa	S t a t u s		Jumlah
	Tumbuh	Aktif	
(1)	(2)	(3)	(4)
1. Pelat	6	59	65
2. Kerekeh	8	35	43
3. Boak	-	36	36
4. Jorok	-	19	19
5. Kerato	-	55	55
6. Uma Beringin	10	26	36
7. Pungka	8	19	27
8. Nijang	12	-	12
Jumlah	44	249	293

Sumber : Diknas Kecamatan Unter Iwes

4.2. KESEHATAN & KELUARGA BERENCANA

Health And Family Planning

Tabel 4.2.1. Jumlah Tenaga Kesehatan Dirinci Per Desa di Kecamatan Unter Iwes Tahun 2008

Desa	Dokter	Mantri /Perawat	Bidan	Dukun Bersalin	Jumlah
(1)	(2)	(3)	(4)	(5)	(6)
1. Pelat	-	1	1	6	8
2. Kerekeh	-	2	1	5	8
3. Boak	-	2	1	2	5
4. Jorok	-	3	1	3	7
5. Kerato	1	11	2	2	16
6. Uma Beringin	-	5	1	1	7
7. Pungka	-	1	1	2	4
8. Nijang	-	2	2	-	4
Jumlah	1	27	10	21	59

Sumber : Kordinator Statistik Kecamatan Unter Iwes

Tabel 4.2.2 Jumlah Balita yang Ikut Serta dalam Kegiatan Posyandu Menurut Desa di Kecamatan Unter Iwes Tahun 2008

Desa	0 - < 1 tahun		1 - < 5 tahun	
	Ikut	Tidak Ikut	Ikut	Tidak Ikut
(1)	(2)	(3)	(4)	(5)
1. Pelat	50	4	197	6
2. Kerekeh	15	-	169	-
3. Boak	35	-	105	1
4. Jorok	11	-	58	-
5. Kerato	58	-	151	27
6. Uma Beringin	19	2	117	14
7. Pungka	28	-	60	-
8. Nijang	36	6	51	19
Jumlah	252	12	908	67

Sumber : PLKB Kecamatan Unter Iwes

Tabel 4.2.3 Banyaknya Sarana Kesehatan Menurut Jenisnya Dirinci Per Desa di Kecamatan Unter Iwes Tahun 2008

Desa	RSU Swasta	Puskesmas	Pustu	Drookter	Polin des	Jmlh
(1)	(2)	(3)	(4)	(5)	(6)	(7)
1. Pelat	-	-	1	-	-	1
2. Kerekeh	-	-	1	-	1	2
3. Boak	-	-	1	-	-	1
4. Jorok	-	-	1	-	-	1
5. Kerato	-	1	-	1	-	2
6. Uma Beringin	-	-	-	-	-	-
7. Pungka	-	-	-	-	-	-
8. Nijang	-	-	-	-	1	1
Jumlah	-	1	4	1	2	8

Sumber : Puskesmas Kecamatan Unter Iwes

Tabel 4.2.4 Jumlah KK Menurut Tahapan Kesejahteraan Dirinci per Desa di Kecamatan Unter Iwes Tahun 2008

Desa	Jumlah KK	Tahapan Keluarga				
		Pra KS	KS I	KS II	KS III	KS III+
(1)	(2)	(3)	(4)	(5)	(6)	(7)
1. Pelat	1 158	173	72	24	889	-
2. Kerekeh	552	178	196	31	146	-
3. Boak	481	33	104	18	326	-
4. Jorok	339	13	10	1	315	-
5. Kerato	724	74	195	24	431	-
6. Uma Beringin	456	142	71	72	171	-
7. Pungka	369	57	39	19	254	-
8. Nijang	400	8	6	6	380	-
Jumlah	4 479	678	693	195	2 912	-

Sumber : PLKB Kecamatan Unter Iwes

Tabel 4.2.5 Jumlah Pasangan Usia Subur (PUS) dan Peserta KB
Dirinci Per Desa di Kecamatan Unter Iwes Tahun 2008

Desa	Pasangan Usia Subur	Peserta KB
(1)	(2)	(3)
1. Pelat	824	623
2. Kerekeh	366	263
3. Boak	340	265
4. Jorok	219	182
5. Kerato	535	396
6. Uma Beringin	358	277
7. Pungka	259	205
8. Nijang	257	203
Jumlah	3 158	2 414

Sumber : Puskesmas Kecamatan Unter Iwes

4.3. A G A M A

Religion

Tabel 4.3.1. Jumlah Lokasi, dan Luas Tanah Wakaf Yang Bersertifikat dan Belum Bersertifikat Dirinci Per Desa di Kecamatan Unter Iwes Tahun 2008

Desa	Bersertifikat		Belum Bersertifikat	
	Lokasi	Luas (M ²)	Lokasi	Luas (M ²)
(1)	(2)	(3)	(4)	(5)
1. Pelat	6	6 954	-	-
2. Kerekeh	5	4 232	-	-
3. Boak	4	7 225	1	497
4. Jorok	2	700	3	6 001
5. Kerato	6	8 600	7	7 658
6. Uma Beringin	2	472	-	-
7. Pungka	1	231	-	-
8. Nijang	2	2 400	-	-
Jumlah	28	30 814	11	14 156

Sumber : KUA Kecamatan Unter Iwes

Tabel 4.3.2. Penduduk Menurut Agama Yang Dianut Dirinci Per Desa di Kecamatan Unter Iwes Tahun 2008

Desa	Islam	Katolik	Protestan
(1)	(2)	(3)	(4)
1. Pelat	4 804	-	-
2. Kerekeh	2 130	-	-
3. Boak	1 773	-	-
4. Jorok	1 316	7	-
5. Kerato	3 180	4	-
6. Uma Beringin	2 192	18	1
7. Pungka	1 338	-	-
8. Nijang	1 269	-	-
Jumlah	18 002	29	1

Lanjutan Tabel 4.3.2

Desa	Hindu	Budha	Jumlah
(1)	(5)	(6)	(7)
1. Pelat	-	-	4 804
2. Kerekeh	-	-	2 130
3. Boak	-	-	1 773
4. Jorok	-	-	1 323
5. Kerato	-	-	3 184
6. Uma Beringin	-	-	2 211
7. Pungka	-	-	1 338
8. Nijang	-	-	1 269
Jumlah	-	-	18 032

Sumber : KUA Kecamatan Unter Iwes

Tabel 4.3.3. Banyaknya Sarana Peribadatan Dirinci Per Desa di Kecamatan Unter Iwes Tahun 2008

Desa	Masjid	Langgar	Gereja	Pura	Jumlah
(1)	(2)	(3)	(4)	(5)	(6)
1. Pelat	3	2	-	-	5
2. Kerekeh	5	-	-	-	5
3. Boak	2	1	-	-	3
4. Jorok	1	2	-	-	3
5. Kerato	5	3	-	-	8
6. Uma Beringin	2	1	-	-	3
7. Pungka	1	-	-	-	1
8. Nijang	1	-	-	-	1
Jumlah	20	9	-	-	29

Sumber : KUA Kecamatan Unter Iwes

Tabel 4.3.4. Banyaknya Nikah, dan Rujuk Dirinci Per Desa di Kecamatan Unter Iwes Tahun 2008

Desa	Nikah	Rujuk	Jumlah
(1)	(2)	(3)	(4)
1. Pelat	53	-	53
2. Kerekeh	22	-	22
3. Boak	15	-	15
4. Jorok	10	-	10
5. Kerato	34	-	34
6. Uma Beringin	27	-	27
7. Pungka	10	-	10
8. Nijang	3	-	3
Jumlah	174	-	174

Sumber : KUA Kecamatan Unter Iwes

Tabel 4.3.5 Banyaknya Jemaah Haji Dari Kecamatan Unter Iwes Menurut Jenis Kelamin Dirinci Per Desa Tahun 2008

Desa	Laki-laki	Perempuan	Jumlah
(1)	(2)	(3)	(4)
1. Pelat	-	-	-
2. Kerekeh	-	-	-
3. Boak	1	-	1
4. Jorok	-	-	-
5. Kerato	-	-	-
6. Uma Beringin	-	-	-
7. Pungka	-	-	-
8. Nijang	1	-	1
Jumlah	2	-	2

Sumber : KUA Kecamatan Unter Iwes

4.4. SOSIAL LAINNYA

Other Social Affairs

Tabel 4.4.1. Banyaknya Penyandang Cacat Menurut Jenis Cacat Dirinci Per Desa di Kecamatan Unter Iwes Tahun 2007

Desa	Jenis Cacat					Jmlh
	Tubuh	Netra	Mental	Rungu Wicara	Ganda	
(1)	(2)	(3)	(4)	(5)	(6)	(7)
1. Pelat	9	3	3	4	-	19
2. Kerekeh	5	2	2	3	-	12
3. Boak	11	5	2	10	1	29
4. Jorok	5	4	7	3	-	19
5. Kerato	14	3	4	-	-	21
6. Uma Beringin	1	-	1	2	-	4
7. Pungka	5	1	3	9	1	19
Jumlah	50	18	22	31	2	123

Sumber : Pegawai Sosial Kecamatan Unter Iwes

Keterangan : Data untuk Tahun 2008 belum tersedia.

Tabel 4.4.2 Banyaknya Lanjut Usia (Jompo) Terlantar Menurut Jenis Kelamin di Kecamatan Unter Iwes Dirinci Per Desa Tahun 2007

Desa	Laki	Perempuan	Jumlah
(1)	(2)	(3)	(4)
1. Pelat	17	24	41
2. Kerekeh	11	16	27
3. Boak	13	16	29
4. Jorok	40	27	67
5. Kerato	64	71	135
6. Uma Beringin	9	12	21
7. Pungka	20	39	59
Jumlah	174	205	379

Sumber : Pegawai Sosial Kecamatan Unter Iwes

Keterangan : Data untuk Tahun 2008 belum tersedia.

Tabel 4.4.3 Banyaknya Karang Taruna Menurut Status di Kecamatan Unter Iwes Dirinci Per Desa Tahun 2007

Desa	S t a t u s				Jml
	Tumbuh	Berkem bang	Maju	Percon- tohan	
(1)	(2)	(3)	(4)	(5)	(6)
1. Pelat	-	1	-	-	1
2. Kerekeh	-	1	-	-	1
3. Boak	-	1	-	-	1
4. Jorok	-	-	1	-	1
5. Kerato	-	-	1	-	1
6. Uma Beringin	1	-	-	-	1
7. Pungka	1	-	-	-	1
Jumlah	2	3	2	-	7

Sumber : Pegawai Sosial Kecamatan Unter Iwes

Keterangan : Data untuk Tahun 2008 belum tersedia.

Tabel 4.4.4 Banyaknya Anggota Keluarga Yang Kondisi Perumahan dan Lingkungannya Tidak Layak Huni di Kecamatan Unter Iwes Dirinci Per Desa Tahun 2007

Desa	Jumlah Anggota Keluarga (Jiwa)		Kondisi Lingkungan		
	1- 5	≥ 5	Banjir	Kumuh	Lain-lain
(1)	(2)	(3)	(4)	(5)	(6)
1. Pelat	44	11	-	-	48
2. Kerekeh	71	24	-	-	51
3. Boak	36	18	-	-	66
4. Jorok	4	9	-	-	43
5. Kerato	62	11	-	-	73
6. Uma Beringin	15	13	-	-	24
7. Pungka	23	9	-	-	13
Jumlah	255	95	-	-	318

Sumber : Pegawai Sosial Kecamatan Unter Iwes

Keterangan : Data untuk Tahun 2008 belum tersedia.

5. PERTANIAN

Agriculture

BAB V

PERTANIAN

Merupakan hal yang wajar apabila kecamatan-kecamatan yang wilayahnya agraris potensi pertaniannya dominan. Begitu pula dengan wilayah Kecamatan Unter Iwes memiliki potensi pertanian yang cukup besar. Potensi yang dimiliki tidak terbatas pada jenis tanaman atau ternak saja, melainkan juga pada keberadaan organisasi yang terkait dengan pertanian. Institusi pertanian dimaksud antara lain P3A, kelompok tani, kontak tani, bahkan kelompok wanita tani.

Dari keempat jenis organisasi pertanian di atas kelompok tani dan kontak tani memiliki jumlah yang relatif banyak. Walaupun jumlah kelompok wanita tani dan P3A relatif kecil namun juga memegang peranan penting dalam mensukseskan swasembada pangan. Selama tahun 2008 produksi padi sawah di Kecamatan Unter Iwes sebanyak 10.924 ton.

Ternak besar, ternak kecil dan unggas di Kecamatan Unter Iwes relatif banyak dan tersebar di setiap desa. Ternak besar yang paling banyak adalah sapi dengan jumlah ternak 6.909 ekor. Ternak kecil hanya didominasi oleh kambing dengan jumlah 3.306 ekor. Untuk unggas lebih didominasi oleh ayam buras dengan jumlah 53.061 ekor.

Sementara untuk sub sektor Perkebunan dan Kehutanan pada tahun 2008 belum dapat dipaparkan mengingat data yang dikumpulkan belum ada mudah-mudahan tahun mendatang dapat kami sajikan sesuai permintaan konsumen data.

5.1. PERTANIAN TANAMAN PANGAN

Food Crops

Tabel 5.1.1 Banyaknya Organisasi Pertanian Menurut Jenisnya
Dirinci Per Desa di Kecamatan Unter Iwes Tahun 2008

Desa	P3A	Kelompok Tani	KWT	Jmlh
(1)	(2)	(3)	(4)	(5)
1. Pelat	-	5	1	6
2. Kerekeh	-	8	1	9
3. Boak	2	10	2	14
4. Jorok	-	5	1	6
5. Kerato	1	2	1	4
6. Uma Beringin	-	2	1	3
7. Pungka	-	2	1	3
8. Nijang	-	3	-	3
Jumlah	3	37	8	48

Sumber : KCDK Unter Iwes

Tabel 5.1.2 Rencana Luas Tanam dan Luas Panen Padi Sawah Serta Produksinya Dirinci Per Desa di Kecamatan Unter Iwes Tahun 2008 (Ha)

Desa	Luas Tanam	Luas Panen	Produksi (Ton)
(1)	(2)	(3)	(4)
1. Pelat	210	210	1 156
2. Kerekeh	386	350	1 748
3. Boak	1 100	1 050	5 180
4. Jorok	195	195	982
5. Kerato	135	135	660
6. Uma Beringin	50	50	275
7. Pungka	77	77	387
8. Nijang	148	148	730
Jumlah	2 301	2 215	11 118

Sumber : KCDK Unter Iwes

Tabel 5.1.3 Produksi Padi Sawah Menurut Jenis Intensifikasi Dirinci Per Desa di Kecamatan Unter Iwes Tahun 2008 (Ton)

Desa	Insus	Inmum	Jumlah
(1)	(2)	(3)	(4)
1. Pelat	1 156	-	1 156
2. Kerekeh	1 748	-	1 748
3. Boak	5 180	-	5 180
4. Jorok	982	-	982
5. Kerato	660	-	660
6. Uma Beringin	275	-	275
7. Pungka	387	-	387
8. Nijang	730	-	730
Jumlah	11 118	-	11 118

Sumber : KCDK Unter Iwes

Tabel 5.1.4 Luas Panen Palawija Menurut Jenisnya Dirinci Per Desa di Kecamatan Unter Iwes Tahun 2008 (Ha)

Desa	Jagung	Kedelai	Kacang Tanah
(1)	(2)	(3)	(4)
1. Pelat	70	25	195
2. Kerekeh	8	5	10
3. Boak	5	-	5
4. Jorok	18	30	25
5. Kerato	5	15	10
6. Uma Beringin	7	-	-
7. Pungka	6	10	-
8. Nijang	5	15	20
Jumlah	124	100	265

Lanjutan Tabel 5.1.4

Desa	Kacang Hijau	Ubi Kayu	Ubi Jalar	Jumlah
(1)	(5)	(6)	(7)	(8)
1. Pelat	80	50	-	420
2. Kerekeh	22	-	-	45
3. Boak	310	-	-	320
4. Jorok	31	-	-	104
5. Kerato	22	-	-	52
6. Uma Beringin	5	-	-	12
7. Pungka	32	-	-	48
8. Nijang	25	-	-	65
Jumlah	527	50	-	1 066

Sumber : KCDK. Unter Iwes

5.2. PETERNAKAN

Livestock

Tabel 5.2.1 Populasi Ternak Besar Menurut Jenisnya Dirinci Per Desa di Kecamatan Unter Iwes Tahun 2008

Desa	S a p i		
	Jantan	Betina	Jumlah
(1)	(2)	(3)	(4)
1. Pelat	1 064	1 666	2 730
2. Kerekeh	481	1 049	1 530
3. Boak	441	701	1 142
4. Jorok	162	203	365
5. Kerato	199	321	520
6. Uma Beringin	56	47	103
7. Pungka	63	187	250
8. Nijang	83	199	282
Jumlah	2 549	4 373	6 922

Lanjutan Tabel 5.2.1

Desa	Kerbau		
	Jantan	Betina	Jumlah
(1)	(5)	(6)	(7)
1. Pelat	14	8	22
2. Kerekeh	46	68	114
3. Boak	168	298	466
4. Jorok	1	2	3
5. Kerato	-	-	-
6. Uma Beringin	6	8	14
7. Pungka	20	29	49
8. Nijang	2	3	5
Jumlah	257	416	673

Lanjutan Tabel 5.2.1

Desa	K u d a		
	Jantan	Betina	Jumlah
(1)	(8)	(9)	(10)
1. Pelat	76	166	242
2. Kerekeh	24	91	115
3. Boak	4	12	16
4. Jorok	3	16	19
5. Kerato	3	9	12
6. Uma Beringin	3	9	12
7. Pungka	-	-	-
8. Nijang	6	7	13
Jumlah	119	310	429

Sumber : Dinas Peternakan Kecamatan Unter Iwes

Tabel 5.2.2 Populasi Ternak Kecil Menurut Jenis Dirinci Per Desa di Kecamatan Unter Iwes Tahun 2008 (Ekor).

Desa	K a m b i n g		
	Jantan	Betina	Jumlah
(1)	(2)	(3)	(4)
1. Pelat	202	273	475
2. Kerekeh	293	301	594
3. Boak	319	428	747
4. Jorok	295	227	522
5. Kerato	187	280	467
6. Uma Beringin	33	48	81
7. Pungka	63	119	182
8. Nijang	116	147	263
Jumlah	1 508	1 823	3 331

Lanjutan Tabel 5.2.2

Desa	D o m b a		
	Jantan	Betina	Jumlah
(1)	(5)	(6)	(7)
1. Pelat	-	-	-
2. Kerekeh	-	-	-
3. Boak	-	-	-
4. Jorok	-	-	-
5. Kerato	-	-	-
6. Uma Beringin	-	-	-
7. Pungka	-	-	-
8. Nijang	-	-	-
Jumlah	-	-	-

Lanjutan Tabel 5.2.2

Desa	B a b i		
	Jantan	Betina	Jumlah
(1)	(8)	(9)	(10)
1. Pelat	-	-	-
2. Kerekeh	-	-	-
3. Boak	-	-	-
4. Jorok	-	-	-
5. Kerato	-	-	-
6. Uma Beringin	-	-	-
7. Pungka	-	-	-
8. Nijang	-	-	-
Jumlah	-	-	-

Sumber : Dinas Peternakan Kecamatan Unter Iwes

Tabel 5.2.3 Populasi Unggas Menurut Jenis di Kecamatan Unter Iwes Dirinci Per Desa Tahun 2008 (Ekor).

Desa	Ayam Ras	Ayam Buras	Itik	Jumlah
(1)	(2)	(3)	(4)	(5)
1. Pelat	-	12 500	77	12 577
2. Kerekeh	-	10 301	-	10 301
3. Boak	-	10 800	-	10 800
4. Jorok	-	6 230	265	6 495
5. Kerato	-	5 807	219	6 026
6. Uma Beringin	-	1 110	115	1 225
7. Pungka	-	3 410	57	3 467
8. Nijang	-	2 903	-	2 903
Jumlah	-	53 061	733	53 794

Sumber : Dinas Peternakan Kecamatan Unter Iwes

Tabel 5.2.4 Jumlah Peternak Besar Menurut Jenis Ternak Dirinci Per Desa di Kecamatan Unter Iwes Tahun 2008 (Ekor)

Desa	Jenis Ternak		
	Sapi	Kerbau	Kuda
(1)	(2)	(3)	(4)
1. Pelat	592	22	614
2. Kerekeh	297	28	325
3. Boak	176	125	301
4. Jorok	47	1	48
5. Kerato	117	1	118
6. Uma Beringin	38	4	42
7. Pungka	63	10	73
8. Nijang	76	-	76
Jumlah	1 406	191	1 597

Sumber : Dinas Peternakan Kecamatan Unter Iwes

Tabel 5.2.5 Jumlah Penjualan Ternak Menurut Jenis Ternak Dirinci Per Desa di Kecamatan Unter Iwes Tahun 2008 (Ekor)

Desa	Jenis Ternak		
	Sapi	Kerbau	Kuda
(1)	(2)	(3)	(4)
1. Pelat	202	1	2
2. Kerekeh	20	5	-
3. Boak	48	50	-
4. Jorok	43	-	-
5. Kerato	16	-	-
6. Uma Beringin	7	3	4
7. Pungka	2	4	-
8. Nijang	6	-	-
Jumlah	344	63	6

Sumber : Dinas Peternakan Kecamatan Unter Iwes

6. INDUSTRI, LISTRIK & AIR MINUM

Industry, Electricity and Water Supply

BAB VI

INDUSTRI , LISTRIK DAN AIR MINUM

Salah satu sektor yang sering dijadikan andalan dalam menyumbang output bagi daerah adalah sektor industri, karena sektor ini mampu menciptakan nilai tambah yang jauh lebih tinggi. Oleh karena itu sektor pertanian yang memiliki berbagai kelemahan perannya untuk masa mendatang makin dikurangi. Hal ini nampak lebih jelas dari makin tergesernya peranan sektor pertanian oleh sektor industri dalam memberikan kontribusi terhadap pendapatan regional maupun nasional.

Besar kecilnya peranan sektor ini lebih lanjut tidak terlepas dari keberadaannya di suatu wilayah. Untuk Kecamatan Unter Iwes pada tahun 2008 sektor industri mengalami sedikit peningkatan jika dibanding tahun sebelumnya, yaitu dari 205 usaha / perusahaan menjadi 226 usaha/perusahaan.

Sementara sektor listrik dan air minum tidak menunjukkan adanya peningkatan yang signifikan dari sisi jumlah pelanggan. Malah terlihat tidak ada perubahan dari tahun ke tahun.

6.1. INDUSTRI

Industry

Tabel 6.1.1 Banyaknya Kegiatan Usaha Industri/Kerajinan Menurut Jenisnya Dirinci Per Desa di Kecamatan Unter Iwes Tahun 2008

Desa	Penggi- lingan Padi	Rotan/ Kayu	Tegel/Buis beton	Kapur
(1)	(2)	(3)	(4)	(5)
1. Pelat	1	-	-	-
2. Kerekeh	1	-	-	-
3. Boak	2	-	-	-
4. Jorok	-	-	1	-
5. Kerato	3	-	-	-
6. Uma Beringin	-	1	-	-
7. Pungka	-	-	-	-
8. Nijang	1	-	-	-
Jumlah	8	1	1	-

Lanjutan Tabel 6.1.1.

Desa	Meubel	Bata/ Genteng	Kerajinan RT	Jumlah
(1)	(6)	(7)	(8)	(9)
1. Pelat	3	3	21	28
2. Kerekeh	6	2	4	13
3. Boak	7	2	2	13
4. Jorok	5	6	4	16
5. Kerato	6	9	15	33
6. Uma Beringin	4	12	4	21
7. Pungka	9	1	6	16
8. Nijang	3	69	9	82
Jumlah	43	104	65	222

Sumber : Kordinator Statistik Kecamatan Unter Iwes

6.2. LISTRIK DAN AIR MINUM

Electricity and Water Supply

Tabel 6.2.1 Banyaknya Pelanggan Listrik di Kecamatan Unter Iwes
Dirinci Per Desa Tahun 2008

Desa	Banyaknya Pelanggan
(1)	(2)
1. Pelat	334
2. Kerekeh	230
3. Boak	239
4. Jorok	249
5. Kerato	536
6. Uma Beringin	263
7. Pungka	197
8. Nijang	215
Jumlah	2 263

Sumber : Kordinator Statistik Kecamatan Unter Iwes

Tabel 6.2.2 Banyaknya Pelanggan Air Minum di Kecamatan Unter Iwes Dirinci Per Desa Tahun 2008

Desa	Banyaknya Pelanggan
(1)	(2)
1. Pelat	-
2. Kerekeh	12
3. Boak	-
4. Jorok	188
5. Kerato	62
6. Uma Beringin	137
7. Pungka	12
8. Nijang	6
Jumlah	417

Sumber : PDAM Unter Iwes

7. PERHUBUNGAN

Communication

BAB VII

PERHUBUNGAN

Sarana dan prasarana transportasi yang memadai merupakan salah satu syarat utama dalam memajukan perekonomian suatu wilayah. Dengan tersedianya sarana dan prasarana transportasi maka berbagai hasil produksi dari masyarakat dapat dengan mudah dipindahkan ke daerah lain yang memiliki harga lebih tinggi. Dengan kata lain posisi tawar dari berbagai komoditi hasil petani dapat lebih tinggi.

Prasarana transportasi yang cukup vital adalah jalan. Menurut jenis permukaan, jalan aspal masih merupakan yang terpanjang yaitu 41 km atau 53,38 persen dari panjang jalan seluruhnya (76,8 km) di Kecamatan Unter Iwes tahun 2008. Sementara untuk sarana transportasi lebih didominasi oleh sepeda untuk kendaraan tak bermotor dan sepeda motor untuk kendaraan bermotor. Untuk sarana komunikasi, televisi menunjukkan dominasi dengan jumlah terbanyak, yaitu 2.268 buah.

Tabel 7.1 Panjang Jalan Menurut Jenis Permukaan Dirinci Per Desa di Kecamatan Unter Iwes Tahun 2008

Desa	Aspal	Jalan Diper keras	Jalan Kerikil	Jalan tanah	Jumlah
(1)	(2)	(3)	(4)	(5)	(6)
1. Pelat	8,5	3,5	-	-	12,0
2. Kerekeh	7,0	7,0	-	18,0	32,0
3. Boak	8,0	3,0	-	-	11,0
4. Jorok	2,5	-	-	1,0	3,5
5. Kerato	6,2	-	-	-	6,2
6. Uma Beringin	2,8	-	-	2,3	5,1
7. Pungka	2,8	-	-	1,0	3,8
8. Nijang	3,2	-	-	-	3,2
Jumlah	41,0	13,5	-	22,3	76,8

Sumber : Kantor Kecamatan Unter Iwes

Tabel 7.2 Banyaknya Sarana Komunikasi Menurut Jenisnya
Dirinci Per Desa di Kecamatan Unter Iwes Tahun
2008

Desa	Kantor Pos	TV Umum	TV Perorangan
(1)	(2)	(3)	(4)
1. Pelat	-	-	455
2. Kerekeh	-	-	163
3. Boak	-	-	192
4. Jorok	-	-	258
5. Kerato	-	-	447
6. Uma Beringin	-	-	359
7. Pungka	-	-	198
8. Nijang	-	-	196
Jumlah	-	-	2.413

Lanjutan Tabel 7.2

Desa	Telepon Umum	Telepon Perorangan	Radio	Parabola
(1)	(5)	(6)	(7)	(8)
1. Pelat	-	-	75	20
2. Kerekeh	-	-	145	7
3. Boak	-	-	108	14
4. Jorok	-	-	57	32
5. Kerato	3	97	165	39
6. Uma Beringin	-	79	47	35
7. Pungka	-	-	45	19
8. Nijang	-	6	48	12
Jumlah	3	182	690	178

Sumber : Kordinator Statistik Kecamatan Unter Iwes

Tabel 7.3 Banyaknya Kendaraan Tak Bermotor Menurut Jenisnya Dirinci Per Desa di Kecamatan Unter Iwes Tahun 2008

Desa	Sepeda	Gerobak/ Dokar	Lainnya
(1)	(2)	(3)	(4)
1. Pelat	43	-	-
2. Kerekeh	28	2	-
3. Boak	36	-	-
4. Jorok	54	3	-
5. Kerato	197	3	-
6. Uma Beringin	42	7	-
7. Pungka	56	-	-
8. Nijang	63	1	-
Jumlah	519	16	-

Sumber : Kordinator Statistik Kecamatan Unter Iwes

Tabel 7.4 Banyaknya Kendaraan Bermotor Menurut Jenisnya Dirinci Per Desa di Kecamatan Unter Iwes Tahun 2008

Desa	Sepeda Motor	Bus	Truk	Bemo	Lainnya
(1)	(2)	(3)	(4)	(5)	(6)
1. Pelat	209	-	-	-	1
2. Kerekeh	148	-	-	1	2
3. Boak	114	-	2	2	4
4. Jorok	254	-	-	4	7
5. Kerato	213	-	11	6	40
6. Uma Beringin	202	-	4	-	4
7. Pungka	107	-	-	2	9
8. Nijang	104	-	4	-	10
Jumlah	1351	-	21	15	77

Sumber : Kordinator Statistik Kecamatan Unter Iwes

8. KEUANGAN DAERAH

Finance

BAB VIII

KEUANGAN DAERAH

Pada dasarnya pembangunan adalah usaha untuk meningkatkan taraf hidup masyarakat. Sumbangan berupa moril maupun materil serta tenaga dari segenap masyarakat sangatlah diharapkan peran sertanya dalam pembangunan ini.

Pembangunan memang tidak lepas dari sumber dana pembangunan desa di Kecamatan Unter Iwes selain diperoleh dari pemerintah dan bantuan dari luar negeri juga dari swadaya masyarakat sendiri. Pajak secara tidak langsung adalah salah satu wujud peran serta masyarakat dalam pembangunan. Target penerimaan pajak di Kecamatan Unter Iwes Tahun 2008 sebanyak 174.372.735 rupiah dengan realisasi penerimaan sebanyak 48,02 persen dari yang ditargetkan.

Tabel 8.1 Target dan Realisasi Pembayaran Pajak Bumi dan Bangunan di Kecamatan Unter Iwes Dirinci per Desa Tahun 2008

Desa	Target PBB (Rp.)	Realisasi (Rp.)	Persentase (%)
(1)	(2)	(3)	(4)
1. Pelat	19 462 589	7 078 134	36,37
2. Kerekeh	22 814 695	4 870 994	21,35
3. Boak	19 329 776	15 201 008	78,64
4. Jorok	16 586 023	6 722 508	40,53
5. Kerato	43 829 573	18 022 510	41,12
6. Uma Beringin	10 389 528	8 605 549	82,83
7. Pungka	20 054 669	9 529 303	36,37
8. Nijang	21 905 882	13 710 452	62,59
Jumlah	174 372 735	83 740 458	48,02

Sumber : Kantor Kecamatan Unter Iwes

Tabel 8.2 Jumlah SPPT dan SPPT Terbayar Dirinci per Desa di Kecamatan Unter Iwes Tahun 2008

Desa	Jumlah SPPT	Jumlah SPPT Terbayar	Persentase
(1)	(2)	(3)	(4)
1. Pelat	1 906	679	35,62
2. Kerekeh	1 574	509	32,34
3. Boak	815	991	121,6
4. Jorok	1 546	317	20,5
5. Kerato	1 329	700	52,67
6. Uma Beringin	437	382	87,41
7. Pungka	737	285	35,62
8. Nijang	740	489	66,08
Jumlah	9 084	4 352	47,91

Sumber : Kantor Kecamatan Unter Iwes