

I. LETAK GEOGRAFIS

Geographical

BAB I

LETAK GEOGRAFIS

Ropang merupakan salah satu kecamatan yang ada di Kabupaten Sumbawa, disamping 24 kecamatan lainnya. Kecamatan ini terletak 40 km arah selatan dari ibu kota Kabupaten Sumbawa. Wilayahnya yang berbukit-bukit menyebabkan penduduk daerah ini masih digolongkan jarang jika dibandingkan dengan kecamatan lainnya yang ada di Kabupaten Sumbawa.

Kecamatan Ropang berbatasan dengan beberapa kecamatan, antara lain :

- Sebelah utara berbatasan dengan kecamatan Lantung
- Sebelah selatan berbatasan dengan Samudera Indonesia
- Sebelah barat berbatasan dengan kecamatan Lenangguar
- Sebelah timur berbatasan dengan kecamatan Labangka

Untuk mencapai kecamatan Ropang bisa ditempuh melalui kecamatan Lantung. Sampai saat ini desa-desa yang ada di kecamatan Ropang belum sepenuhnya dilalui kendaraan umum yang lancar. Kendaraan yang beroperasi masih jarang.

Kecamatan Ropang terdiri dari daerah berbukit-bukit dengan ketinggian 452 km dari permukaan laut. Keadaan ini menyebabkan daerah ini diselimuti embun dan berhawa dingin berbeda dengan kecamatankecamatan lainnya yang ada di kabupaten Sumbawa. sebagian besar wilayah kecamatan Ropang berupa hutan belantara yang ditumbuhi berbagai jenis kayu rotan dan semak-semak.

Tabel 1.1. Jarak dari Ibukota Kecamatan ke Ibukota Desa dalam Wilayah Kecamatan Ropang Tahun 2008

Dari	Ibukota Desa	Jarak (Km)
(1)	(2)	(3)
	Ranan	9,3
	Lebangkar	6,0
Ropang	Ropang	0,5
	Lawin	5,0
	Lebin	14,6

Sumber : Koordinator Statistik Kecamatan Ropang

Tabel.1.2. Luas Daerah Kecamatan Ropang Dirinci Per Desa Keadaan Tahun 2008

Desa	Luas Wilayah	Proporsi
(1)	(2)	(3)
1. Ranan	11,88	2,67
2. Lebangkar	223,83	50,36
3. Ropang	63,14	14,21
4. Lawin	115,23	25,92
5. Lebin	30,40	6,84
Jumlah	444,48	100,00

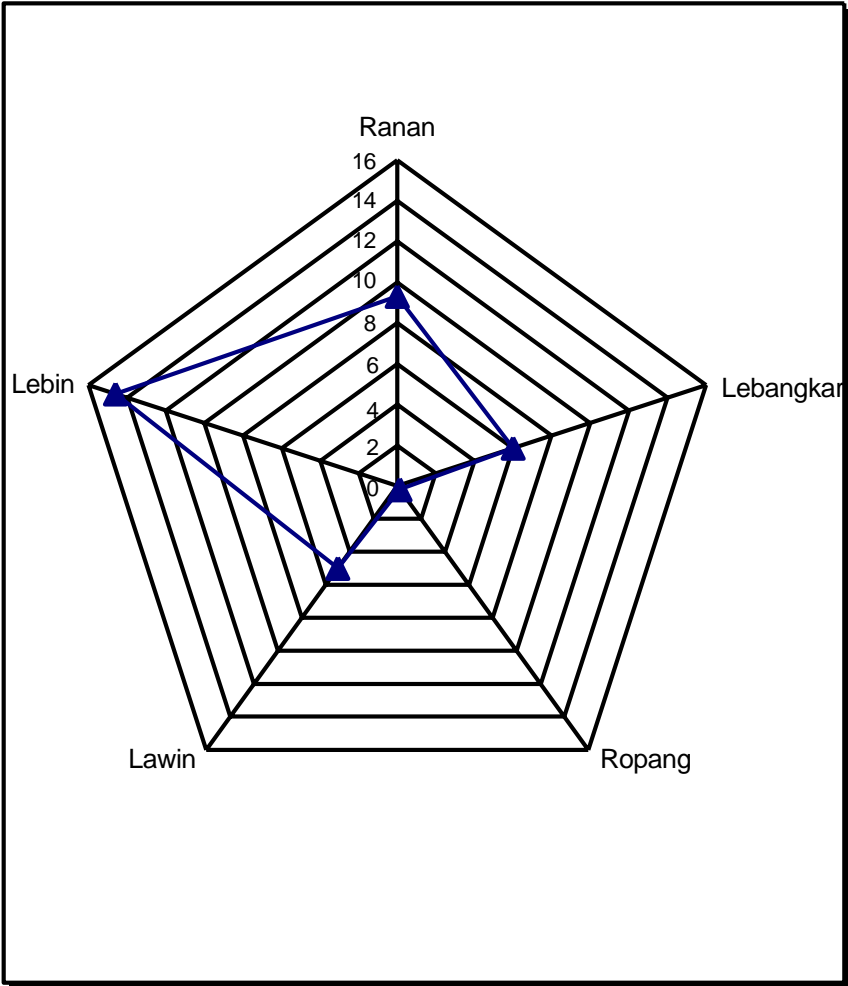
Sumber : Koordinator Statistik Kecamatan Ropang

Tabel.1.3. Banyaknya Hari Hujan Dan Curah Hujan Dirinci Per Bulan Tahun 2008

Bulan	Hari Hujan	Curah hujan
(1)	(2)	(3)
1. Januari	22	261
2. Febuari	20	249
3. M a r e t	19	193
4. A p r i l	11	170
5. M e i	9	61
6. J u n i	-	-
7. J u l i	-	-
8. Agustus	-	-
9. September	6	-
10. Oktober	11	25
11. Nopember	13	51
12. Desember	23	256
Jumlah	134	1 229

Sumber : Koordinator Statistik Kecamatan Ropang

Grafik 1. Jarak Dari Ibukota Kecamatan ke Desa-desa Dalam Wilayah Kecamatan Ropang (km)



III. PEMERINTAHAN

Government

BAB II

PEMERINTAHAN

Kecamatan Ropang merupakan salah satu kecamatan diantara 24 kecamatan yang ada di kabupaten Sumbawa. Wilayahnya yang relatif luas menyebabkan ada beberapa dusun sulit dijangkau kendaraan umum. Dimaklumi bahwa sistem pemukiman penduduk di daerah ini masih sporadis sehingga sulit dilakukan pengawasan pemerintahan. Untuk menanggulangi keadaan tersebut di setiap desa dibagi menjadi beberapa dusun dan dusun dibagi lagi menjadi beberapa RT. Dengan demikian informasi dari pemerintah daerah akan lebih cepat sampai kepada masyarakat.

Banyaknya desa di kecamatan Ropang keadaan tahun 2008 sebanyak 5 desa. Jumlah dusun keadaan tahun 2008 yaitu menjadi 17 dusun yang terbagi dalam 38 RT dan 16 RW.

Untuk membantu kelancaran pemerintahan di desa maka di setiap kantor desa dilengkapi dengan Sekdes dan beberapa Kaur. Dua desa di kecamatan Ropang memiliki klasifikasi desa Swasembada, maksudnya desa tersebut telah mampu mengurus dirinya sendiri. Sedangkan tiga desa lainnya berklasifikasi desa Swakarya. Predikat ini sesuai dengan hasil penilaian kantor BPM Kabupaten Sumbawa .

Dalam rangka menciptakan kamtibmas yang aman dan terkendali pihak kepolisian yang ada di kecamatan Ropang dibantu oleh masyarakat yang bergabung dalam wadah pertahanan sipil (Kamra dan Linmas).

Tabel 2.1. Banyaknya Dusun, Rukun Warga dan Rukun Tetangga Di Kecamatan Ropang Tahun 2008

Desa	Dusun	RT	RW
(1)	(2)	(3)	(4)
1. Ranan	5	6	4
2. Lebangkar	3	10	3
3. Ropang	3	10	3
4. Lawin	3	6	3
5. Lebin	3	6	3
Jumlah	17	38	16

Sumber : Seksi BPM Kantor Camat Ropang

Tabel 2.2. Banyaknya Perangkat Desa Di Kecamatan Ropang Dirinci Per Desa Tahun 2008

Desa	Perangkat Desa			Jumlah
	Kep. Desa	Sek.Des	Kaur	
(1)	(2)	(3)	(4)	(5)
1. Ranan	1	-	5	6
2. Lebangkar	1	1	5	7
3. Ropang	1	1	5	7
4. Lawin	1	-	5	6
5. Lebin	1	1	5	7
Jumlah	5	3	25	33

Sumber : Seksi BPM Kantor Camat Ropang

Tabel 2.3. Banyaknya Desa Menurut Klasifikasi Di Kecamatan Ropang Keadaan Tahun 2008

Desa	Klasifikasi Desa		
	Swadaya	Swakarya	Swasembada
(1)	(2)	(3)	(4)
1. Ranan	-	1	-
2. Lebangkar	-	-	1
3. Ropang	-	-	1
4. Lawin	-	1	-
5. Lebin	-	1	-
Jumlah	-	3	2

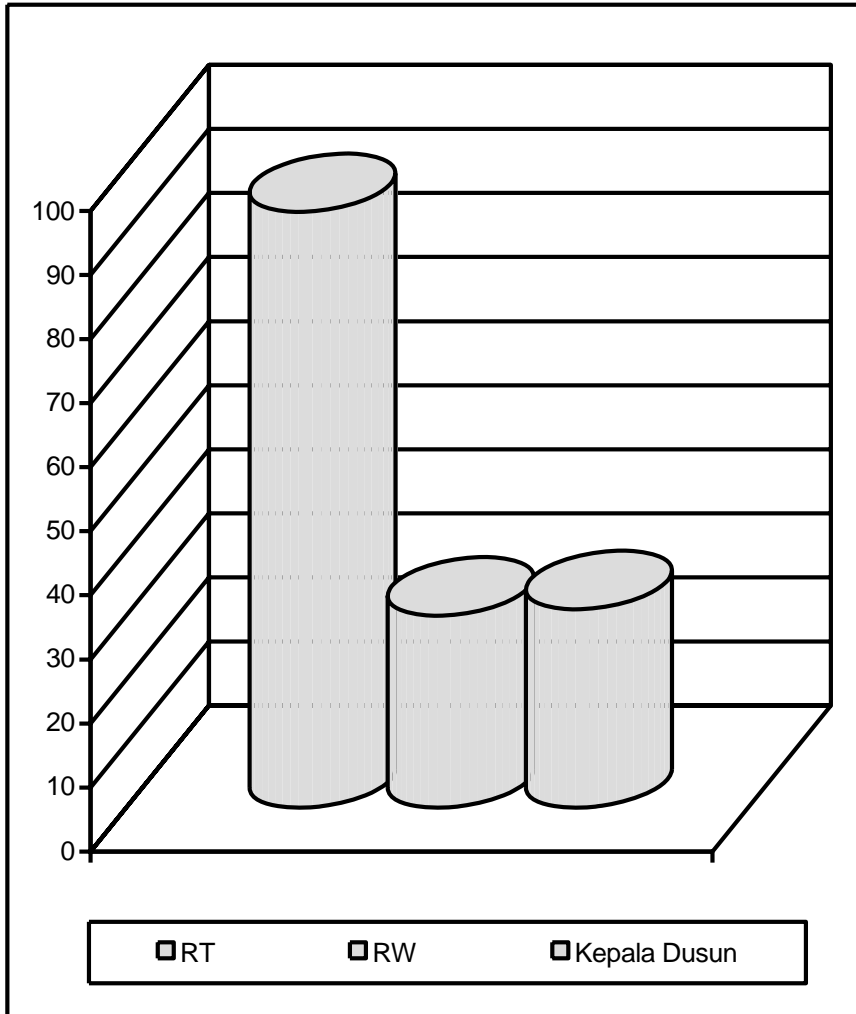
Sumber : Seksi BPM Kantor Camat Ropang

Tabel 2.4. Banyaknya Anggota Pertahanan Sipil Di Kecamatan Ropang Tahun 2008

Desa	Kamra	Linmas	Jumlah
(1)	(2)	(3)	(4)
1. Ranan	5	5	10
2. Lebangkar	7	8	15
3. Ropang	5	8	13
4. Lawin	3	4	7
5. Lebin	5	5	10
Jumlah	25	30	55

Sumber : Kamawil Hansip Kecamatan Ropang

Grafik 2. Banyaknya Aparat Pemerintahan Desa di Kecamatan Ropang
Tahun 2008



III. PENDUDUK

Population

BAB III

PENDUDUK

Penduduk yaang besar merupakan modal bagi pembangunan. Penduduk disatu sisi bisa sebagai modal pembangunan, namun disisi lain merupakan beban pembangunan. Penduduk yang memiliki sumber daya manusia tinggi merupakan aset yang tak ternilai harganya. Sebaliknya bila penduduk memiliki sumber daya manusia lemah akan merupakan beban berat bagi pembangunan.

Konsep pembangunan yang berkesinambungan telah diletakkan sebagai dasar pembangunan di negara kita. Demikian pula halnya dalam membangun sumber daya manusia. Untuk itu pengembangan sumber daya manusia harus dimulai dari keluarga, masyarakat dan negara. Demikian pula halnya dengan pembangunan sumber daya manusia di kecamatan Ropang. Pembangunan kecamatan Ropang merupakan bagian integral dari pembangunan Tana Samawa yang bermottokan "Sabalong Samalewa".

Untuk lebih terkoordinasinya pembangunan di kecamatan Ropang maka data penduduk mutlak diperlukan dan tidak bisa diabaikan. Data kependudukan yang disajikan pada publikasi ini berupa data jumlah penduduk, jumlah rumah tangga, penduduk menurut jenis kelamin dan lain sebagainya keadaan tahun 2008.

Tabel 3.1. Kepadatan Penduduk Di Kecamatan Ropang Dirinci Per
Desa Tahun 2008

Desa	Luas Wilayah (Km2)	Jumlah Penduduk	Kepadatan (Jiwa/Km2)
(1)	(2)	(3)	(4)
1. Ranan	11,88	599	50
2. Lebangkar	223,83	1 170	5
3. Ropang	63,14	1 661	26
4. Lawin	115,23	1 308	11
5. Lebin	30,40	979	32
Jumlah	444,48	5 717	13

Sumber : Koordinator Statistik Kecamatan Ropang

Tabel 3.2. Banyaknya Penduduk, Rumah Tangga Dan Rata-Rata Anggota Rumah Tangga Dirinci Per Desa Tahun 2008

Desa	Penduduk	Rumah Tangga	Rata-rata ART
(1)	(2)	(3)	(4)
1. Ranan	599	179	3
2. Lebangkar	1 170	277	4
3. Ropang	1 661	357	5
4. Lawin	1 308	312	4
5. Lebin	979	261	4
Jumlah	5 717	1 386	4

Sumber : Koordinator Statistik Kecamatan Ropang

Tabel 3.3. Banyaknya Penduduk Di Kecamatan Ropang Dirinci Menurut Kewarganegaraan Dan Jenis Kelamin Tahun 2008

Desa	WNI		WNA	
	Laki	Prp	Laki	Prp
(1)	(2)	(3)	(4)	(5)
1. Ranan	293	306	-	-
2. Lebangkar	661	509	-	-
3. Ropang	882	779	-	-
4. Lawin	713	595	-	-
5. Lebin	521	458	-	-
Jumlah	3 070	2 647	-	-

Sumber : Koordinator Statistik Kecamatan Ropang

Tabel 3.4. Banyaknya Rumah Tangga Di Kecamatan Ropang Dirinci
Per Desa Dan Kewarganegaraan Tahun 2008

Desa	Ruta WNI	Ruta WNA	Jumlah
(1)	(2)	(3)	(4)
1. Ranan	179	-	179
2. Lebangkar	277	-	277
3. Ropang	357	-	357
4. Lawin	312	-	312
5. Lebin	261	-	261
Jumlah	1 386	-	1 386

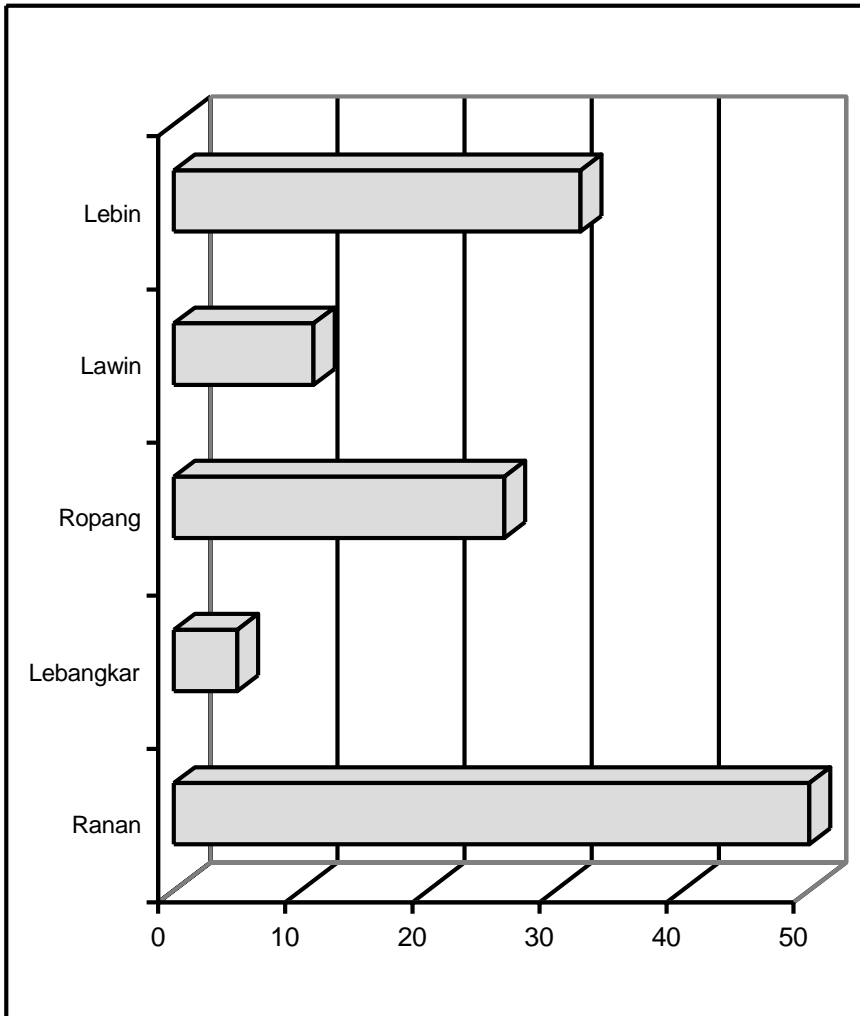
Sumber : Koordinator Statistik Kecamatan Ropang

Tabel 3.5. Banyaknya Penduduk Dirinci Menurut Kelompok Umur dan Jenis Kelamin Di Kecamatan Ropang Tahun 2008

Kelompok Umur	Laki-laki	Perempuan	Jumlah
(1)	(2)	(3)	(4)
0 - 4	299	257	566
5 - 9	233	201	434
10 -14	232	201	433
15 -19	260	224	484
20 - 24	337	291	628
25 - 29	324	280	604
30 - 34	286	246	532
35 - 39	214	186	400
40 - 44	230	199	429
45 - 49	259	222	481
50 - 54	116	101	217
55 - 59	103	89	192
60 - 64	79	67	146
65 - 69	54	48	102
70 - 74	38	33	71
75 +	4	4	8
Jumlah	3 068	2 649	5 717

Sumber : Koordinator Statistik Kecamatan Ropang

Grafik 3. Kepadatan Penduduk Kecamatan Ropang Tahun 2008
(jiwa/km²)



IV. SOCIAL

Social Affairs

BAB IV

S O S I A L

Pendidikan memegang peranan penting dalam mensukseskan kehidupan berbangsa dan bernegara. Rendahnya tingkat pendidikan, akan mempengaruhi seseorang dalam mencari pekerjaan yang pada gilirannya akan mempengaruhi tingkat pendapat yang diperolehnya. Beberapa hasil penelitian menunjukkan adanya korelasi antara tingkat pendidikan dengan tingkat kesejahteraannya, dimana semakin tinggi tingkat pendidikan seseorang semakin besar pendapatan yang diperolehnya. Hal ini cukup beralasan, karena seseorang yang memiliki pendidikan/keterampilan tentunya akan lebih cepat mendapatkan pekerjaan.

Tinggi rendahnya akses pendidikan sangat tergantung pada sarana dan prasarana pendidikan yang tersedia. Sebagaimana dengan tingkat pendidikan penduduk di kecamatan Ropang, dari data yang ada pada bab 4.1. dapat ditarik kesimpulan bahwa tingkat pendidikan di daerah ini masih relatif rendah. Prasarana pendidikan seperti sekolah masih minim, dimana Taman Kanak-kanak hanya ada 2 di Kecamatan ini. Jumlah sekolah yang relatif minim, hanya sekolah SD yang mencapai 7 buah dan menyebar di seluruh desa yang ada di kecamatan Ropang. Prasarana pendidikan SLTP baru ada 1 sekolah yang ada di desa Lebangkar. Sedangkan prasarana pendidikan setingkat SLTA sampai dengan saat ini belum ada sehingga bagi anak-anak yang menginginkan sekolah lebih tinggi harus ke ibukota kabupaten.

Selain pendidikan, kesehatan juga berperan dalam meningkatkan kesejahteraan masyarakat. Berbagai indikator bisa dijadikan ukuran untuk melihat tingkat kesejahteraan masyarakat suatu daerah. Beberapa indikator dimaksud seperti TFR, CDR, CBR dan lain sebagainya. Sayangnya data dimaksud belum bisa dihitung sampai tingkat kecamatan. Untuk melihat tingkat kesehatan di kecamatan Ropang bisa dilihat dengan memperhatikan fasilitas kesehatan yang ada, tenaga kesehatan yang tersedia dan kegiatankegiatan pelaksanaan kesehatan misalnya posyandu.

Dari fasilitas kesehatan, hingga saat ini belum ada puskesmas di Kecamatan Ropang, sedangkan puskesmas pembantu hanya ada 1 di desa Lebangkar. Tenaga kesehatan juga masih sangat minim, jumlah dokter masih 1 orang, bidan 5 orang, serta paramedis dan lainnya ada 3 orang. Jumlah posyandu 7 buah dengan rincian madya 1 buah dan purnama 6 buah.

Target dan realisasi pelaksanaan Keluarga Berencana selama tahun 2008, menunjukkan bahwa persentase pencapaian KB baru hanya 45,07 persen.

Jumlah bangunan perumahan di kecamatan Ropang 1.288 rumah yang terdiri dari 225 rumah batu, 94 rumah setengah batu, 919 rumah kayu dan jenis lainnya 50 rumah. Jadi nampaknya rumah kayu mendominasi jenis rumah di kecamatan Ropang, diikuti rumah batu dan lainnya. Kondisi perumahan di kecamatan ini masih dipengaruhi oleh tradisi dan keadaan alamnya, sehingga jenis rumah cenderung terbuat dari kayu.

Dalam bab ini juga disajikan mengenai banyaknya penduduk menurut agama yang dianut dan kegiatan sosial kemasyarakatan lainnya.

4. 1. PENDIDIKAN DAN KEBUDAYAAN

Education and Cultures

Tabel 4.1.1. Banyaknya Sekolah, Guru Dan Murid Taman Kanak-Kanak Di Kecamatan Ropang Dirinci Per Desa Keadaan Tahun 2008

Desa	Sekolah	Murid	Guru
(1)	(2)	(3)	(4)
1. Ranan	-	-	-
2. Lebangkar	1	21	3
3. Ropang	1	23	2
4. Lawin	-	-	-
5. Lebin	-	-	-
Jumlah	2	44	5

Sumber : Dinas Pendidikan Nasional Kecamatan Ropang

Tabel 4.1.2. Banyaknya Sekolah, Guru Dan Murid Sekolah Dasar Di Kecamatan Ropang Dirinci Per Desa Tahun 2008

Desa	Sekolah	Murid	Guru
(1)	(2)	(3)	(4)
1. Ranan	1	51	11
2. Lebangkar	1	131	16
3. Ropang	2	145	20
4. Lawin	1	97	14
5. Lebin	2	62	20
Jumlah	7	486	81

Sumber : Dinas Pendidikan Nasional Kecamatan Ropang

Tabel 4.1.3. Banyaknya Sekolah, Guru Dan Murid SLTP Di Kecamatan Ropang Dirinci Per Desa Tahun 2008

Desa	Sekolah	Murid	Guru
(1)	(2)	(3)	(4)
1. Ranan	-	-	-
2. Lebangkar	1	107	14
3. Ropang	-	-	-
4. Lawin	-	-	-
5. Lebin	-	-	-
Jumlah	1	107	14

Sumber : Dinas Pendidikan Nasional Kecamatan Ropang

4. 2. KESEHATAN

Healthy

Tabel 4.2.1. Banyak Fasilitas Kesehatan Di Kecamatan Ropang
Dirinci Per Desa Tahun 2008

Desa	Fasilitas Kesehatan			
	Puskesmas	Pustu	Posyandu	Polindes
(1)	(2)	(3)	(4)	
1. Ranan	-	-	1	1
2. Lebangkar	-	1	1	-
3. Ropang	-	-	2	1
4. Lawin	-	-	1	1
5. Lebin	-	-	1	1
Jumlah	-	1	6	4

Sumber : Puskesmas Kecamatan Ropang

Tabel 4.2.2. Banyaknya Tenaga Kesehatan Di Kecamatan Ropang
Dirinci Per Desa Tahun 2008

Desa	Tenaga Kesehatan		
	Dokter	Bidan	Paramedis/ Lainnya
(1)	(2)	(3)	(4)
1. Ranan	-	1	-
2. Lebangkar	1	1	1
3. Ropang	-	1	1
4. Lawin	-	1	1
5. Lebin	-	1	-
Jumlah	1	5	3

Sumber : Puskesmas Kecamatan Ropang

Tabel 4.2.3. Banyaknya Posyandu Menurut Jenisnya Dirinci Per Desa Di Kecamatan Ropang Tahun 2008

Desa	Posyandu			
	Pratama	Madya	Purnama	Mandiri
(1)	(2)	(3)	(4)	(5)
1. Ranan	-	-	1	-
2. Lebangkar	-	-	1	-
3. Ropang	-	-	2	-
4. Lawin	-	-	1	-
5. Lebin	-	1	1	-
Jumlah	-	1	6	-

Sumber : Puskesmas Kecamatan Ropang

Tabel 4.2.4. Banyaknya Kader Posyandu Menurut Jenisnya Dirinci Per Desa Di Kecamatan Ropang Tahun 2008

Desa	Kader Posyandu	
	Terlatih	Aktif
(1)	(2)	(3)
1. Ranan	5	5
2. Lebangkar	10	10
3. Ropang	10	10
4. Lawin	5	5
5. Lebin	10	5
Jumlah	40	35

Sumber : Puskesmas Kecamatan Ropang

Tabel 4.2.5. Banyaknya Dukun Bayi Di Kecamatan Ropang Keadaan Tahun 2008

Desa	Sudah Dilatih	Belum Dilatih	Masih Aktif
(1)	(2)	(3)	(4)
1. Ranan	2	-	2
2. Lebangkar	4	-	4
3. Ropang	4	-	4
4. Lawin	3	-	3
5. Lebin	4	2	6
Jumlah	17	2	19

Sumber : Puskesmas Kecamatan Ropang

Tabel 4.2.6 Banyaknya Pasangan Usia Subur (PUS), Target Dan Pencapaian Akseptor KB Baru Dan Aktif Dirinci Per Desa Tahun 2008

Desa	PUS	Target	
		Baru	Aktif
(1)	(2)	(3)	(4)
1. Ranan	105	37	79
2. Lebangkar	303	85	227
3. Ropang	357	90	267
4. Lawin	231	30	173
5. Lebin	136	39	102
Jumlah	1 132	281	848

Lanjutan Tabel 4.2.6.

Desa	Pencapaian		Persentase	
	Baru	Aktif	Baru	Aktif
(1)	(5)	(6)	(7)	(8)
1. Ranan	22	118	59,46	111,21
2. Lebangkar	37	277	43,37	103,08
3. Ropang	32	327	44,90	103,91
4. Lawin	25	193	44,83	103,31
5. Lebin	20	108	50,79	109,28
Jumlah	136	1 023	45,07	104,94

Sumber : BKBPP Kecamatan Ropang

Tabel 4.2.7. Banyaknya Keluarga Pra KS dan KS I Dirinci Per Desa Di Kecamatan Ropang Tahun 2008

Desa	Pra KS	KS I	Jumlah
(1)	(2)	(3)	(4)
1. Ranan	64	23	87
2. Lebangkar	9	36	45
3. Ropang	30	23	53
4. Lawin	20	103	123
5. Lebin	32	85	117
Jumlah	155	270	425

Sumber : BKBPP Kecamatan Ropang

Tabel 4.2.8. Banyaknya Keluarga Yang Menerima Surat Miskin Dan Kartu Sehat Dirinci Per Desa Di Kecamatan Ropang Tahun 2008

Desa	Surat Miskin / Askeskin	Kartu Sehat / SKTM
(1)	(2)	(3)
1. Ranan	64	23
2. Lebangkar	9	36
3. Ropang	30	23
4. Lawin	20	103
5. Lebin	32	85
Jumlah	155	270

Sumber : Kantor Kecamatan Ropang

4.3. A G A M A

Religion

Tabel 4.3.1. Banyaknya Penduduk Menurut Agama Di Kecamatan Ropang Dirinci Per Desa Tahun 2008

Desa	Islam	Katholik	Protestan
(1)	(2)	(3)	(4)
1. Ranan	599	-	-
2. Lebangkar	1 170	-	-
3. Ropang	1 661	-	-
4. Lawin	1 308	-	-
5. Lebin	979	-	-
Jumlah	5 717	-	-

Lanjutan Tabel 4.3.1

Desa	Hindu	Budha	Jumlah
(1)	(5)	(6)	(7)
1. Ranan	-	-	599
2. Lebangkar	-	-	1 170
3. Ropang	-	-	1 661
4. Lawin	-	-	1 308
5. Lebin	-	-	979
Jumlah	-	-	5 717

Sumber : Koordinator Statistik Kecamatan Ropang

Tabel 4.3.2. Banyaknya Sarana Ibadah Dirinci Menurut Jenisnya Di Kecamatan Ropang Tahun 2008

Desa	Masjid	Langgar/ Musholla	Gereja	Pura
(1)	(2)	(3)	(4)	(5)
1. Ranan	1	-	-	-
2. Lebangkar	1	-	-	-
3. Ropang	1	-	-	-
4. Lawin	1	-	-	-
5. Lebin	2	-	-	-
Jumlah	6	-	-	-

Sumber : Koordinator Statistik Kecamatan Ropang

Tabel 4.3.3. Banyaknya Nikah, Talak, Rujuk Di Kecamatan Ropang
Dirinci Per Desa Tahun 2008

Desa	Nikah	Talak	Rujuk	Cerai	Jumlah
(1)	(2)	(3)	(4)	(5)	(6)
1. Ranan	7	-	-	-	7
2. Lebangkar	8	-	-	-	8
3. Ropang	10	-	-	-	10
4. Lawin	7	-	-	-	7
5. Lebin	6	-	-	-	6
Jumlah	38	-	-	-	38

Sumber : KUA Kecamatan Ropang

4.4. SOSIAL LAINNYA

Social Affairs

Tabel 4.4.1. Banyaknya Rumah Penduduk Menurut Jenisnya Di Kecamatan Ropang Dirinci Per Desa Tahun 2008

Desa	Rumah Batu	Rumah 1/2 Batu	Rumah Kayu	Lainnya	Jumlah
(1)	(2)	(3)	(4)	(5)	(6)
1. Ranan	33	19	115	5	172
2. Lebangkar	61	16	170	10	257
3. Ropang	72	20	315	10	417
4. Lawin	23	20	220	14	277
5. Lebin	36	19	99	11	165
Jumlah	225	94	919	50	1 288

Sumber: Koordinator Statistik Kecamatan Ropang

Tabel 4.4.2. Banyaknya Organisasi Olahraga/Club Dirinci Per Desa Di Kecamatan Ropang Tahun 2008

Desa	Sepak Bola	Sepak Takraw	Bola Voli
(1)	(2)	(3)	(4)
1. Ranan	1	1	1
2. Lebangkar	1	2	1
3. Ropang	1	1	1
4. Lawin	1	2	1
5. Lebin	1	1	1
Jumlah	5	7	5

Lanjutan Tabel 4.4.2.

Desa	Bola Basket	Bulu Tangkis	Tenis Meja
(1)	(5)	(6)	(7)
1. Ranan	-	-	1
2. Lebangkar	-	1	2
3. Ropang	-	1	2
4. Lawin	-	-	2
5. Lebin	-	-	1
Jumlah	-	2	8

Sumber: Koordinator Statistik Kecamatan Ropang

Tabel 4.4.3 Banyaknya Organisasi Sosial Dirinci Per Desa Di Kecamatan Ropang Tahun 2008

Desa	Pramuka		RKB/PKK	
	Anggota	Organisasi	Anggota	Organissi
(1)	(2)	(3)	(4)	(5)
1. Ranan	62	1	75	7
2. Lebangkar	147	2	130	13
3. Ropang	165	2	140	14
4. Lawin	111	2	120	12
5. Lebin	82	2	120	12
Jumlah	567	9	585	68

Lanjutan Tabel 4.4.3.

Desa	Karang Taruna		Remaja Mesjid	
	Anggota	Organisasi	Anggota	Organisasi
(1)	(6)	(7)	(8)	(9)
1. Ranan	40	1	25	1
2. Lebangkar	60	1	25	1
3. Ropang	60	1	50	1
4. Lawin	40	1	25	1
5. Lebin	40	1	25	1
Jumlah	240	5	150	5

Sumber: Koordinator Statistik Kecamatan Ropang

Tabel 4.4.4. Banyaknya Kelompok Kesenian Dirinci Per Desa Di Kecamatan Ropang Tahun 2008

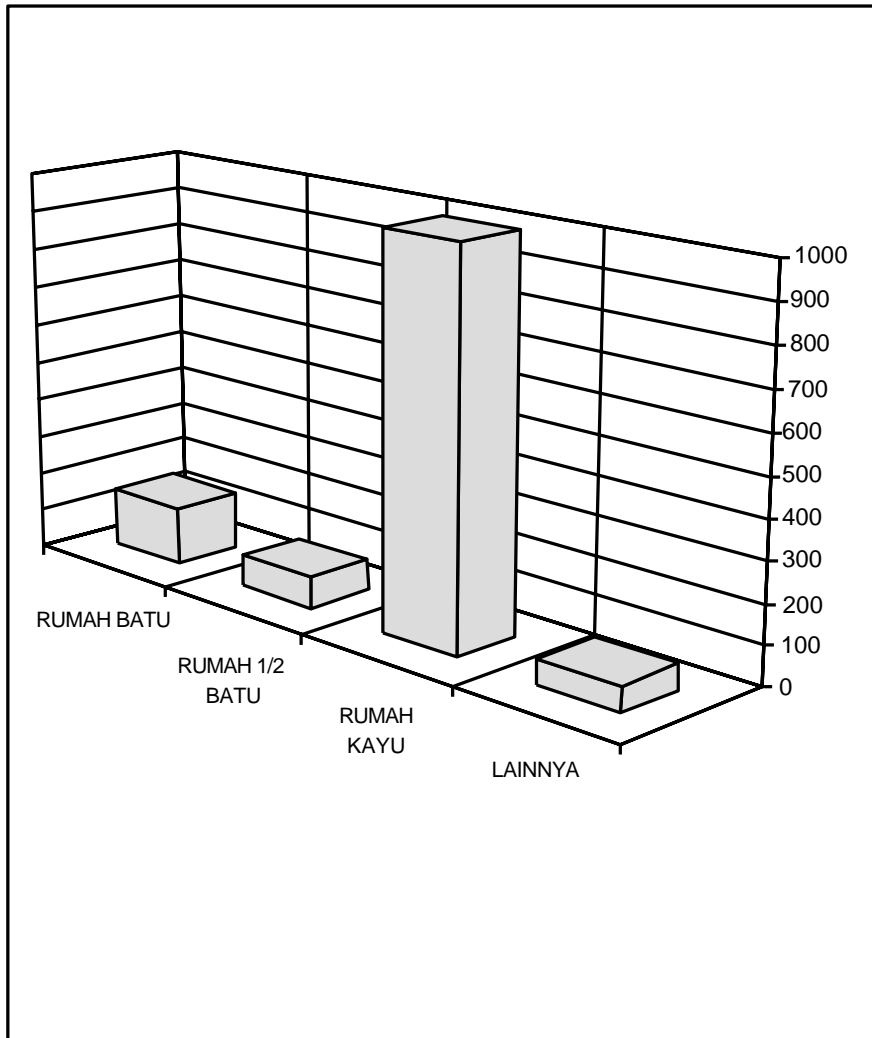
Desa	Musik/Orkes		Kasidah Rebana	
	Anggota	Organisasi	Anggota	Organisasi
(1)	(2)	(3)	(4)	(5)
1. Ranan	-	-	10	1
2. Lebangkar	-	-	20	2
3. Ropang	-	-	30	3
4. Lawin	-	-	20	2
5. Lebin	-	-	20	2
Jumlah	-	-	100	10

Lanjutan Tabel 4.4.4.

Desa	Sakeco/Ratib		Jumlah	
	Anggota	Organisasi	Anggota	Organisasi
(1)	(6)	(7)	(8)	(9)
1. Ranan	8	1	18	2
2. Lebangkar	8	1	28	3
3. Ropang	16	2	46	5
4. Lawin	16	2	36	4
5. Lebin	16	2	36	4
Jumlah	64	8	164	18

Sumber: Koordinator Statistik Kecamatan Ropang

Grafik 4. Banyaknya Rumah Penduduk Menurut Kualitas Bangunan
Di Kecamatan Ropang Tahun 2008



V. PERTANIAN

Agriculture

BAB V

PERTANIAN

Pertanian tanaman pangan terdiri dari padi, palawija dan tanaman hortikultura. Pada umumnya semua kecamatan yang ada di kabupaten Sumbawa, merupakan daerah penghasil padi. Hal ini cukup beralasan mengingat masyarakat Sumbawa mengkonsumsi beras sebagai makanan pokoknya. Untuk di kecamatan Ropang luas baku tanaman padi tahun 2008 yaitu seluas 1.373 ha. Bila diamati per desa, luas baku terluas berada di desa Ropang 348 ha.

Selain padi, palawija juga cukup potensi di daerah ini hal ini dapat dilihat dari besarnya areal penanaman untuk masing-masing jenis palawija. Tanaman kedelai memiliki areal 1.373 ha, jagung 58 ha, kacang tanah 70 ha, dan ubi kayu 4,5 ha.

Seiring dengan penanaman tersebut, di kecamatan Ropang telah dibentuk kelompok-kelompok tani seperti Kelompok tani dan Kontak Tani. Kelompok tani dan kontak tani menyebar di semua desa dengan jumlah yang cukup banyak yaitu antara 2 sampai 12 kelompok.

Untuk memenuhi konsumsi daging di wilayah kecamatan Ropang, peternak berusaha untuk memelihara beberapa jenis hewan ternak yang dapat dikonsumsi seperti sapi, kambing, domba, kerbau dan kuda. Walaupun hewan peliharaan seperti kuda dipergunakan juga untuk sarana

transportasi mengingat medan di wilayah kecamatan Ropang yang berbukitbukit dan melewati pegunungan.

Sapi merupakan hewan yang paling banyak dipelihara oleh masyarakat di Kecamatan Ropang. Jumlah sapi pada tahun 2008 sebesar 1.640 ekor. Sedangkan kuda menempati urutan kedua sebanyak 1.800 ekor, berikutnya kerbau dengan jumlah 1.059 ekor dan kambing sebanyak 351 ekor.

Untuk hewan jenis unggas juga dipelihara oleh sebagian rumahtangga di kecamatan Ropang, dengan jenis unggas berupa ayam dan itik. Jumlah ayam sekitar 10.390 ekor dan itik 457 ekor.

5.1. PERTANILAN TANAMAN PANGAN

Food Crops

Tabel 5.1.1. Luas Baku, Target Dan Realisasi Luas Tanam Padi Di Kecamatan Ropang Dirinci Per Desa Tahun 2008

Desa	Luas Baku	Padi Sawah	
		Target	Realisasi
(1)	(2)	(3)	(4)
1. Ranan	222	222	222
2. Lebangkar	258	258	258
3. Ropang	348	348	348
4. Lawin	218	218	218
5. Lebin	327	327	327
Jumlah	1 373	1 373	1 373

Lanjutan Tabel 5.1.1.

Desa	Padi Gora		Padi Ladang	
	Target	Realisasi	Target	Realisasi
(1)	(5)	(6)	(7)	(8)
1. Ranan	-	-	31	31
2. Lebangkar	-	-	49	49
3. Ropang	-	-	35	35
4. Lawin	-	-	41	41
5. Lebin	-	-	38	38
Jumlah	-	-	194	194

Sumber : KCD Kecamatan Ropang

Tabel 5.1.2. Target Dan Realisasi Tanaman Kedelai Di Kecamatan Ropang Dirinci Per Desa Tahun 2008

Desa	Target (Ha)	Realisasi (Ha)
(1)	(2)	(3)
1. Ranan	222	222
2. Lebangkar	258	258
3. Ropang	348	348
4. Lawin	218	218
5. Lebin	327	327
Jumlah	1 373	1 373

Sumber : KCD Kecamatan Ropang

Tabel 5.1.3. Target Dan Realisasi Tanaman Jagung Di Kecamatan Ropang Di Rinci Per Desa Tahun 2008

Desa	Target (Ha)	Realisasi (Ha)
(1)	(2)	(3)
1. Ranan	11	11
2. Lebangkar	15	15
3. Ropang	11	11
4. Lawin	12	12
5. Lebin	9	9
Jumlah	58	58

Sumber : KCD Kecamatan Ropang

Tabel 5.1.4. Target Dan Realisasi Tanaman Kacang Tanah Di Kecamatan Ropang Di Rinci Per Desa Tahun 2008

Desa	Target (Ha)	Realisasi (Ha)
(1)	(2)	(3)
1. Ranan	15	15
2. Lebangkar	18	18
3. Ropang	11	11
4. Lawin	17	17
5. Lebin	9	9
Jumlah	70	70

Sumber : KCD Kecamatan Ropang

Tabel 5.1.5. Target Dan Realisasi Tanaman Ubi Kayu Di Kecamatan Ropang Di Rinci Per Desa Tahun 2008

Desa	Target (Ha)	Realisasi (Ha)
(1)	(2)	(3)
1. Ranan	0,5	0,5
2. Lebangkar	1,0	1,0
3. Ropang	1,5	1,5
4. Lawin	1,0	1,0
5. Lebin	0,5	0,5
Jumlah	4,5	4,5

Sumber : KCD Kecamatan Ropang

Tabel 5.1.6. Target Dan Realisasi Tanaman Cabai Di Kecamatan Ropang Di Rinci Per Desa Tahun 2008

Desa	Target (Ha)	Realisasi (Ha)
(1)	(2)	(3)
1. Ranan	0,5	0,5
2. Lebangkar	1,5	1,5
3. Ropang	1,0	1,0
4. Lawin	1,5	1,5
5. Lebin	1,0	1,0
Jumlah	5,5	5,5

Sumber : KCD Kecamatan Ropang

Tabel 5.1.7. Target Dan Realisasi Tanaman Kacang Panjang Di Kecamatan Ropang Di Rinci Per Desa Tahun 2008

Desa	Target (Ha)	Realisasi (Ha)
(1)	(2)	(3)
1. Ranan	0,5	0,5
2. Lebangkar	1,0	1,0
3. Ropang	1,0	1,0
4. Lawin	0,5	0,5
5. Lebin	1,5	1,5
Jumlah	4,5	4,5

Sumber : KCD Kecamatan Ropang

Tabel 5.1.8. Banyaknya Organisasi Pertanian Di Kecamatan Ropang Menurut Jenisnya Dirinci Per Desa Tahun 2008

Desa	P3A	Kelom pok Tani	Kontak Tani	Kelom pok tani wanita	Jumlah
(1)	(2)	(3)	(4)	(5)	(6)
1. Ranan	-	2	2	-	4
2. Lebangkar	-	5	5	-	10
3. Ropang	-	12	12	-	24
4. Lawin	-	3	3	-	6
5. Lebin	-	4	4	-	8
Jumlah	-	26	26	-	52

Sumber : KCD Kecamatan Ropang

5.2. PETERNAKAN

Livestock

Tabel 5.2.1. Banyaknya Sapi Di Kecamatan Ropang Menurut Jenisnya
Dirinci Per Desa Tahun 2008

Desa	Sapi		Jumlah
	Jantan	Betina	
(1)	(2)	(3)	(4)
1. Ranan	42	186	128
2. Lebangkar	140	263	403
3. Ropang	126	317	443
4. Lawin	139	221	360
5. Lebin	108	198	306
Jumlah	555	1 085	1 640

Sumber : Dinas Peternakan Kecamatan Ropang

Tabel 5.2.2. Banyaknya Kerbau Di Kecamatan Ropang Menurut Jenisnya Dirinci Per Desa Tahun 2008

Desa	Kerbau		Jumlah
	Jantan	Betina	
(1)	(2)	(3)	(4)
1. Ranan	47	98	145
2. Lebangkar	69	169	238
3. Ropang	124	194	318
4. Lawin	37	82	119
5. Lebin	76	163	239
Jumlah	353	706	1 059

Sumber : Dinas Peternakan Kecamatan Ropang

Tabel 5.2.3. Banyaknya Kuda Di Kecamatan Ropang Menurut Jenisnya Dirinci Per Desa Tahun 2008

Desa	Kuda		Jumlah
	Jantan	Betina	
(1)	(2)	(3)	(4)
1. Ranan	27	35	62
2. Lebangkar	198	297	495
3. Ropang	201	475	676
4. Lawin	99	208	307
5. Lebin	86	174	260
Jumlah	611	1 189	1 800

Sumber : Dinas Peternakan Kecamatan Ropang

Tabel 5.2.4. Banyaknya Kambing Di Kecamatan Ropang Menurut Jenisnya Dirinci Per Desa Tahun 2008

Desa	Kambing		Jumlah
	Jantan	Betina	
(1)	(2)	(3)	(4)
1. Ranan	19	32	51
2. Lebangkar	25	47	72
3. Ropang	31	53	84
4. Lawin	24	41	65
5. Lebin	33	46	79
Jumlah	132	215	351

Sumber : Dinas Peternakan Kecamatan Ropang

Tabel 5.2.5. Banyaknya Domba Di Kecamatan Ropang Menurut Jenisnya Dirinci Per Desa Tahun 2008

Desa	Domba		Jumlah
	Jantan	Betina	
(1)	(2)	(3)	(4)
1. Ranan	-	-	-
2. Lebangkar	-	-	-
3. Ropang	-	-	-
4. Lawin	-	-	-
5. Lebin	-	-	-
Jumlah	-	-	-

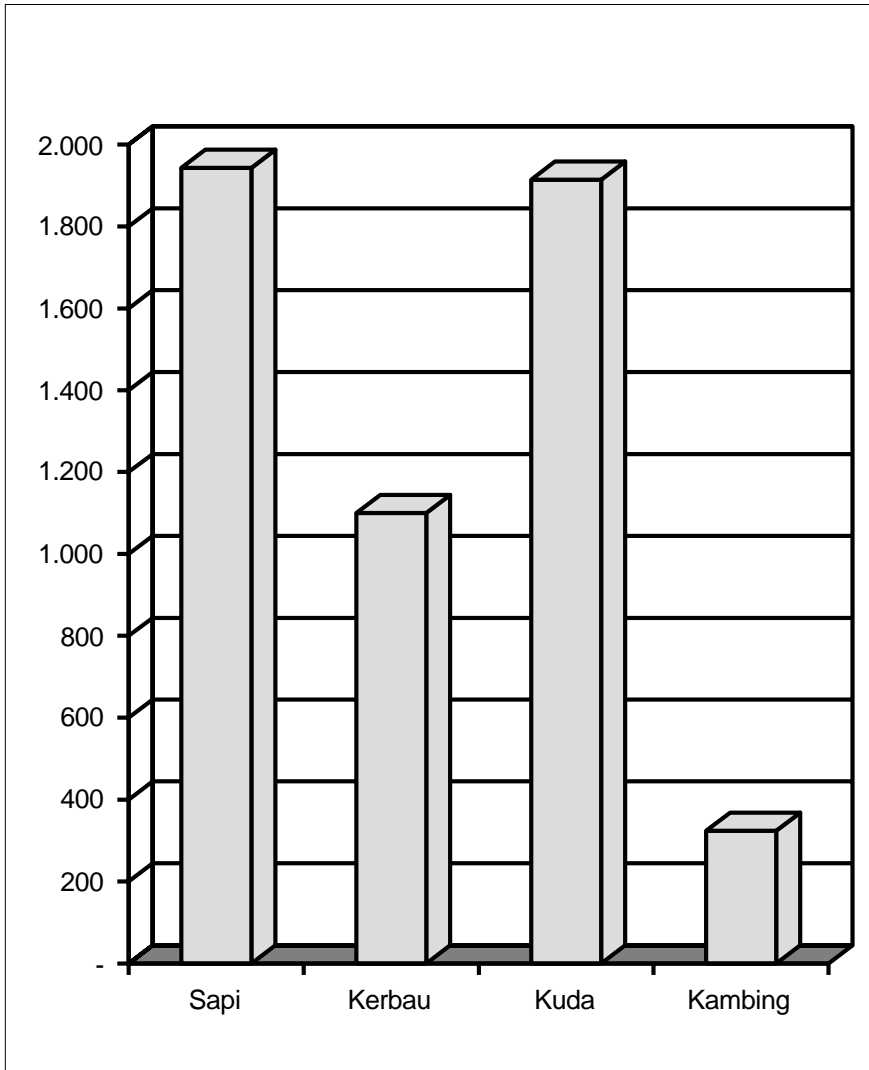
Sumber : Dinas Peternakan Kecamatan Ropang

Tabel 5.2.6. Banyaknya Ternak Unggas Di Kecamatan Ropang Menurut Jenisnya Dirinci Per Desa Tahun 2008

Desa	Unggas	
	Ayam	Itik
(1)	(2)	(3)
1. Ranan	1 522	72
2. Lebangkar	2 004	47
3. Ropang	3 071	186
4. Lawin	1 988	69
5. Lebin	1 805	83
Jumlah	10 390	457

Sumber : Dinas Perternakan Kecamatan Ropang

Grafik 5. Banyaknya Ternak Besar dan Ternak Kecil
Di Kecamatan Ropang Tahun 2008



VI. INDUSTRI DAN PERDAGANGAN

Industri And Trade

BAB VI

INDUSTRI DAN PERDAGANGAN

Kemajuan sektor industri sangat ditunjang oleh faktor sumber daya yang tersedia, baik sumber daya alam maupun sumber daya manusia. Selain itu faktor yang kalah pentingnya adalah kemampuan hasil industri tersebut di pasaran. Apakah artinya hasil industri berlimpah bila tak mampu untuk dipasarkan. Jadi disini faktor hulu maupun faktor hilirnya sangat menentukan kemajuan sektor industri tersebut.

Dengan melihat sumber daya yang ada, maka di kecamatan Ropang hanya ada beberapa industri yang bisa digalakkan, seperti industri batu bata, industri dari besi, dan industri kayu. Selain itu karena daerah ini juga merupakan penghasil padi maka industri penggilingan padi juga tersedia sebanyak 5 buah.

Lancarnya arus transportasi akan memiliki dampak positif terhadap sektor perdagangan. Perdagangan di kecamatan Ropang tidak begitu nampak perkembangannya, hal ini disebabkan masih rendahnya sarana maupun prasarana yang ada. Data-data perdagangan seperti banyaknya kios, toko dan sarana perekonomian lainnya tidak begitu nampak perkembangannya, bahkan ada yang mengalami perubahan penurunan. Keberadaan ini tentunya memberi indikator masih rendahnya perputaran perekonomian yang ada.

6.1. *INDUSTRI*

INDUSTRI

Tabel 6.1.1. Banyaknya Perusahaan Industri Menurut Jenisya Di Kecamatan Ropang Dirinci Per Desa Tahun 2008

Desa	Kapur	Batu Bata	Genteng	Tikar
(1)	(2)	(3)	(4)	(5)
1. Ranan	-	2	-	-
2. Lebangkar	-	4	-	-
3. Ropang	-	8	-	-
4. Lawin	-	3	-	-
5. Lebin	-	4	-	-
Jumlah	-	21	-	-

Lanjutan Tabel 6.1.1.

Desa	Gula Aren	Kursi Rotan	Pandai Besi	Tukang Kayu
(1)	(6)	(7)	(8)	(9)
1. Ranan	2	-	1	3
2. Lebangkar	7	-	1	6
3. Ropang	11	-	1	6
4. Lawin	6	-	1	5
5. Lebin	-	-	1	4
Jumlah	26	-	5	24

Sumber : Koordinator Statistik Kecamatan Ropang

Tabel 6.1.2. Banyaknya Pabrik Dan Mesin Penggilingan Padi Di Kecamatan Ropang Dirinci Per Desa Tahun 2008

Desa	Pabrik	Penggilingan Padi	Jumlah
(1)	(2)	(3)	(4)
1. Ranan	1	1	2
2. Lebangkar	1	1	2
3. Ropang	1	1	2
4. Lawin	1	1	2
5. Lebin	1	1	2
Jumlah	5	5	10

Sumber : Koordinator Statistik Kecamatan Ropang

6.2. PERDAGANGAN

TRADE

Tabel 6.2.1. Banyaknya Toko Dan Kios Di Kecamatan Ropang Dirinci
Per Desa Tahun 2008

Desa	Toko	Kios
(1)	(2)	(3)
1. Ranan	1	7
2. Lebangkar	3	12
3. Ropang	7	14
4. Lawin	2	10
5. Lebin	1	7
Jumlah	14	50

Sumber : Koordinator Statistik Kecamatan Ropang

Tabel 6.2.2. Banyaknya Sarana Ekonomi Di Kecamatan Ropang Dirinci
Per Desa Tahun 2008

Desa	KUD	Koperasi Lainnya	Bank/ UPKD	Pasar
(1)	(2)	(3)	(4)	(5)
1. Ranan	-	-	-	-
2. Lebangkar	-	-	1	-
3. Ropang	-	-	1	-
4. Lawin	-	-	1	-
5. Lebin	-	-	1	-
Jumlah	-	-	4	-

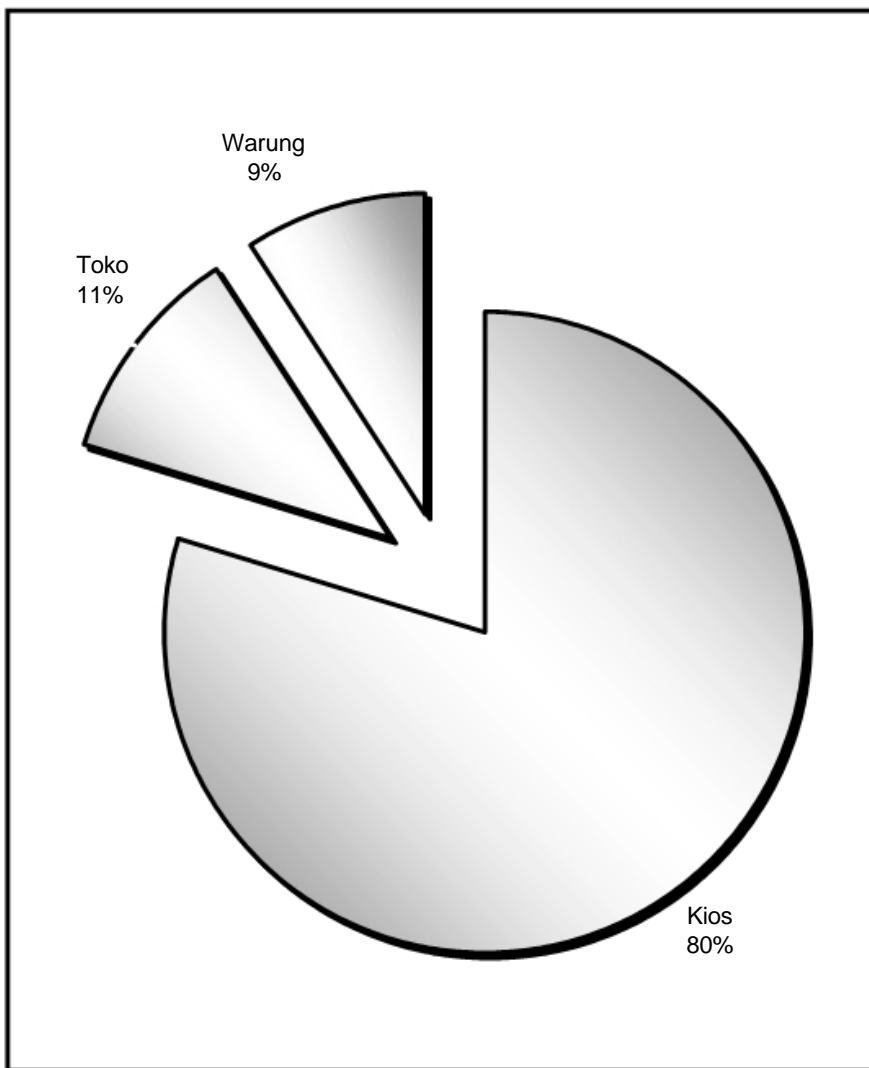
Sumber : Koordinator Statistik Kecamatan Ropang

Tabel 6.2.3. Banyaknya Rumah Makan, Warung, Tempat Duduk Dan Tenaga Kerja Di Kecamatan Ropang Dirinci Per Desa Tahun 2008

Desa	Rumah Makan	Warung	Tenaga Kerja
(1)	(2)	(3)	(4)
1. Ranan	-	-	-
2. Lebangkar	-	1	2
3. Ropang	-	3	6
4. Lawin	-	1	2
5. Lebin	-	1	2
Jumlah	-	6	12

Sumber : Koordinator Statistik Kecamatan Ropang

Grafik 6. Proporsi Sarana Perdagangan di Kecamatan Ropang
Tahun 2008



VII. TRANSPORTASI

Transportasi

BAB VII

PERHUBUNGAN

Lancarnya arus transportasi sangat tergantung dari sarana dan prasarana yang mendukung. Prasarana jalan di kecamatan Ropang untuk beberapa tahun terakhir tidak mengalami perubahan, yang berarti di daerah ini selama beberapa tahun terakhir ini tidak pernah ada pembangunan jalan baru. Hal ini sangat disayangkan, padahal luas kecamatan Ropang paling luas dibandingkan dengan kecamatan lainnya di kabupaten Sumbawa.

Hingga saat ini kondisi jalan yang ada di Kecamatan Ropang masih belum memadai. Seluruh jalan yang ada di Kecamatan Ropang belum ada yang diaspal. Dengan kondisi jalan seperti diatas, jumlah sarana angkutan juga terbatas. Keadaan tahun 2008, menunjukkan bahwa jumlah truk di Kecamatan Ropang hanya 12 buah. Selain itu kendaraan pribadi seperti sepeda motor dan sepeda jumlahnya masing-masing 126 dan 27 buah. Gambaran seperti ini mencerminkan keberadaan kecamatan ini masih relatif terbelakang jika dibandingkan kecamatan lainnya.

Tabel 7.1. Panjang Jalan Di Kecamatan Ropang Dirinci Per Desa Tahun 2008

Desa	Aspal	Jalan Diperkeras	Jalan Tanah	Jumlah
(1)	(2)	(3)	(5)	(6)
1. Ranan	-	-	9	9
2. Lebangkar	-	-	6	6
3. Ropang	-	22	-	22
4. Lawin	-	-	6	6
5. Lebin	-	-	18	18
Jumlah	-	22	39	61

Sumber : Koordinator Statistik Kecamatan Ropang

Tabel 7.2. Banyaknya Kendaraan Umum Bermotor Di Kecamatan Ropang Dirinci Per Desa Tahun 2008

Desa	Mini Bus	Truk	Bemo	Lainnya
(1)	(2)	(3)	(4)	(5)
1. Ranan	-	3	-	1
2. Lebangkar	3	3	-	1
3. Ropang	-	1	-	1
4. Lawin	-	3	-	-
5. Lebin	-	2	-	-
Jumlah	3	12	-	3

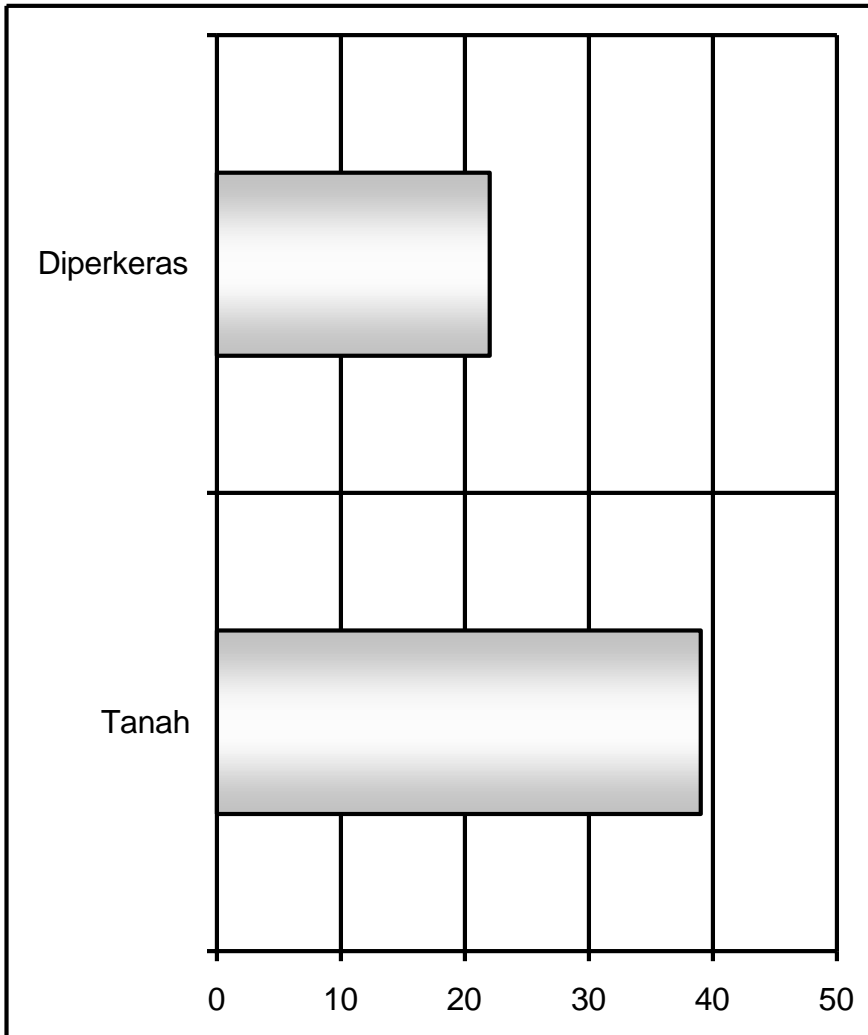
Sumber : Koordinator Statistik Kecamatan Ropang

Tabel .7.3. Banyaknya Kendaraan Roda Dua Di Kecamatan Ropang
Dirinci Per Desa Tahun 2008

Desa	Ojek Sepeda Motor	Sepeda Motor	Sepeda
(1)	(2)	(3)	(4)
1. Ranan	-	19	3
2. Lebangkar	-	27	6
3. Ropang	-	44	7
4. Lawin	-	18	6
5. Lebin	-	18	5
Jumlah	-	126	27

Sumber : Koordinator Statistik Kecamatan Ropang

Grafik 7. Panjang Jalan Menurut Jenis Jalan di Kecamatan Ropang
Tahun 2008 (km)



VIII. LISTRIK DAN AIR MINUM

Electricity, And Water Suply

BAB VIII

LISTRIK DAN AIR MINUM

Kemajuan peradaban memungkinkan perubahan sendi-sendi kehidupan di segala bidang. Jaman dahulu manusia tidak pernah memikirkan penggunaan VCD maupun laser disc. Tapi di era modern sekarang ini kemajuan di bidang elektronika telah membuat manusia semakin terbiasa dengan kehidupan yang serba cepat dan praktis. Namun semua ini tak akan lepas dari jasa penemuan tenaga listrik, yang telah merubah kehidupan manusia ke arah yang lebih modern. Keberadaan listrik sangat menentukan tingkat kemajuan suatu daerah atau wilayah. Bahkan Badan Pusat Statistik menentukan suatu desa itu tertinggal atau tidak, salah satu indikatornya adalah adanya listrik.

Dengan memperhatikan tabel 8.1.1., terlihat bahwa masih banyak rumahtangga yang ada di kecamatan Ropang belum terjangkau listrik. Keadaan ini akan berdampak pada sendi kehidupan lainnya. Dari 1.386 rumahtangga yang ada di kecamatan Ropang hanya 1.125 rumahtangga saja yang telah menggunakan listrik. Bila dilihat per desa, persentase penggunaan listrik masih beragam.

Air merupakan sumber kehidupan bagi makhluk hidup. Ada beberapa sumber air minum bagi kehidupan manusia seperti PAM, pompa, sumur perigi, mata air dan sungai/danau. Air untuk minum atau mandi haruslah air yang memenuhi standar kesehatan. Data-data pada tabel 8.2.1., menunjukkan jumlah rumahtangga dengan berbagai jenis sumber air minum, porsi terbesar pada penggunaan sarana mata air dan sungai/danau.

Bila dilihat dari sistem penggunaan sumber air minum, penggunaan secara umum mendominasi dengan jumlah 1.056 rumahtangga, sedangkan yang digunakan bersama dan sendiri masing-masing 191 rumahtangga dan 139 rumahtangga.

Tabel 8.1.1. Banyaknya Rumah Tangga Yang Sudah Dan Belum Menggunakan Listrik PLN Di Kecamatan Ropang Tahun 2008

Desa	Rumah Tangga	Menggunakan Listrik PLN	Belum Menggunakan Listrik PLN
(1)	(2)	(3)	(4)
1. Ranan	179	179	-
2. Lebangkar	277	277	-
3. Ropang	357	357	-
4. Lawin	312	312	-
5. Lebin	261	-	261
Jumlah	1 386	1 125	261

Sumber : Kantor Jaga PLN Kecamatan Ropang

8.2. AIR MINUM

WATER SUPPLY

Tabel 8.2.1. Banyaknya Rumah Tangga Menurut Sumber Air Minum
Dirinci Per Desa Di Kecamatan Ropang Tahun 2008

Desa	Jumlah Ruta	PAM	Pompa	Sumur/Perigi/ Sumur Bor
(1)	(2)	(3)	(4)	(5)
1. Ranan	179	-	18	57
2. Lebangkar	277	-	31	18
3. Ropang	357	-	54	44
4. Lawin	312	-	20	17
5. Lebin	261	-	16	13
Jumlah	1 386	-	139	149

Lanjutan Tabel 8.2.1

Desa	Mata Air	Sungai/Danau
(1)	(6)	(7)
1. Ranan	97	7
2. Lebangkar	217	11
3. Ropang	259	-
4. Lawin	262	13
5. Lebin	221	11
Jumlah	1 056	42

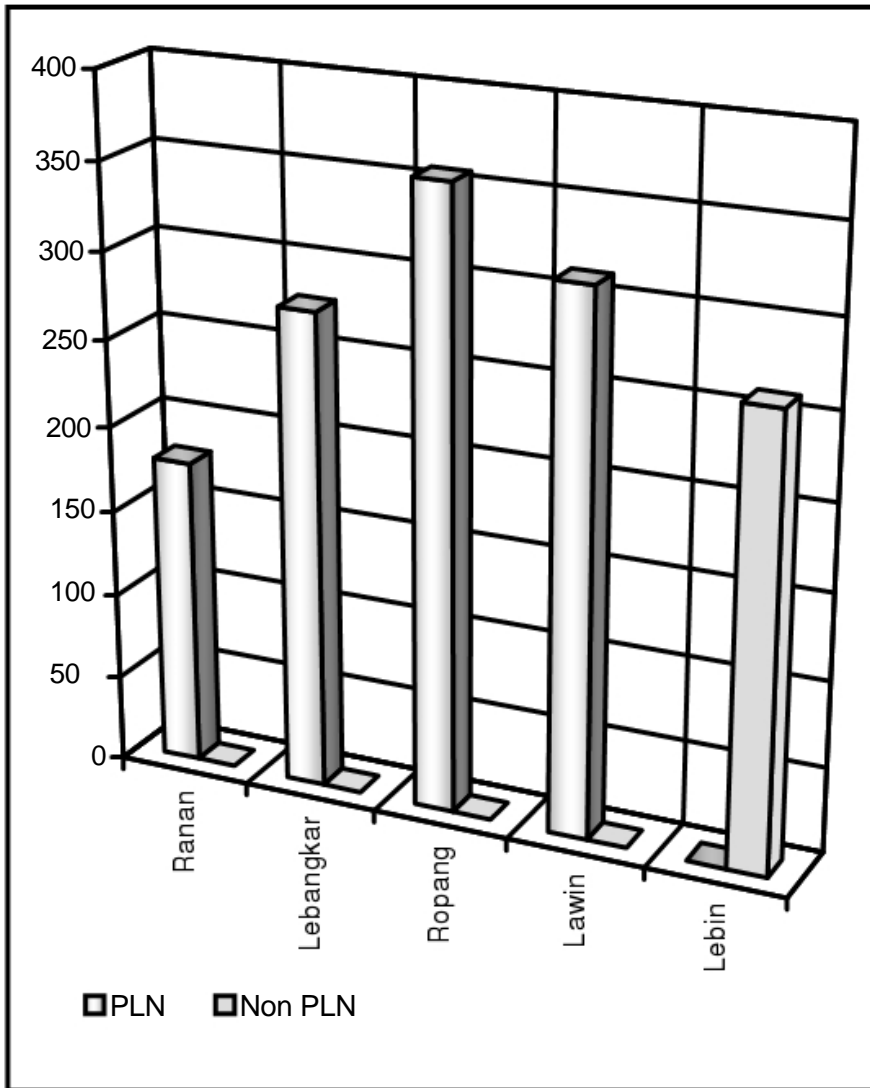
Sumber : Koodinator Kecamatan Ropang

Tabel .8.2.2. Banyaknya Rumah Tangga Menurut Penggunaan Fasilitas Air Minum Di Kecamatan Ropang Dirinci Per Desa Tahun 2008

Desa	Sen diri	Ber sama	Umum	em M beli	Lain nya	Jmh
(1)	(2)	(3)	(4)	(5)	(6)	(7)
1. Ranan	18	64	97	-	-	179
2. Lebangkar	31	29	217	-	-	277
3. Ropang	54	44	259	-	-	357
4. Lawin	20	30	262	-	-	312
5. Lebin	16	24	221	-	-	261
Jumlah	139	191	1 056	-	-	1 386

Sumber : KoordinatorKecamatan Ropang

Grafik 8. Banyaknya Rumah tangga yang Menggunakan Listrik PLN dan Non PLN di Kecamatan Ropang Tahun 2008



IX. KEUANGAN

Financial

BAB IX

KEUANGAN DAERAH

Untuk menunjang proses pembangunan dan pemerintahan diperlukan dukungan keuangan yang memadai. Selama tahun 2008 desa-desa di kecamatan Ropang mengelola dana-dana yang bersumber dari PAD, APBD Provinsi dan APBD Kabupaten. Rincian dana yang dikelola masing-masing desa dapat dilihat pada tabel 9.1.

Pada tabel 9.1. terlihat bahwa desa yang mempunyai PAD tertinggi adalah desa Ropang, sedangkan desa dengan PAD terendah adalah Ranan. Hal ini bisa dimaklumi karena Desa Ranan merupakan desa yang baru terbentuk yang merupakan hasil pemekaran dari desa Lebangkar.

Tabel 9.1. Penerimaan Keuangan Desa Menurut Sumber Dana Dirinci per Desa di Kecamatan Ropang Tahun 2008 (ribuan rupiah)

Desa	Sumber Dana				
	PAD	APBN	INPRES	APBD I	APBD II
(1)	(2)	(3)	(4)	(5)	
1. Ranan	12 000	-	-	-	53 000
2. Lebangkar	27 000	-	-	10 000	130 000
3. Ropang	94 000	-	-	10 000	117 000
4. Lawin	76 000	-	-	10 000	97 000
5. Lebin	16 000	-	-	10 000	93 000
Jumlah	225 000	-	-	40 000	490 000

Sumber : Koordinator Statistik Kecamatan Ropang

Grafik 9. Penerimaan PAD di Kecamatan Ropang Dirinci Per Desa Tahun 2008

