

I. GEOGRAFI

Geographical

BAB I

LETAK GEOGRAFI

Kecamatan Orong Telu merupakan salah satu dari 24 Kecamatan yang ada di Kabupaten Sumbawa dengan posisi memanjang dari arah utara ke selatan dengan ketinggian berkisar antara 80 hingga 214 meter diatas permukaan air laut (dpl), dengan jarak antara Ibukota Kecamatan dengan Ibukota Kabupaten adalah ± 79 km.

Kecamatan Orong Telu terletak antara $08.76937^{\circ}\text{LS}$ dan $117.17900^{\circ}\text{BT}$. Adapun batas-batas kecamatan Orong Telu adalah sebagai berikut :

- Sebelah Utara : berbatasan dengan Kecamatan Batulanteh
- Sebelah Selatan : berbatasan dengan Kecamatan Lunyuk
- Sebelah Timur : berbatasan dengan Kecamatan Lenangguar
- Sebelah Barat : berbatasan dengan Kabupaten Sumbawa Barat

Kecamatan Orong Telu dengan luas keseluruhan $465,97 \text{ km}^2$ terdiri dari 4 (empat) desa dengan luas masing-masing desa yaitu Desa Mungkin $159,97 \text{ Km}^2$ (08.75198°S $117.12690^{\circ}\text{E}$), Desa Kelawis $73,00 \text{ Km}^2$ (08.77590°S $117.17125^{\circ}\text{E}$), Desa Senawang $160,00 \text{ Km}^2$ (08.78806°S $117.21968^{\circ}\text{E}$), dan Desa Sebeok seluas $73,00 \text{ km}^2$ (08.75887°S $117.18629^{\circ}\text{E}$)

Di Kecamatan Orong Telu di jumpai beberapa buah sungai seperti sungai Brang Kelawis, Brang Sakal, Brang Ruat, Brang Punik dan beberapa sungai besar lainnya.

Tabel 1.1. Luas Wilayah Desa dan Persentasenya di Kecamatan Orong
Telu Tahun 2008

| Desa | Luas (Km2) | Persentase Terhadap Luas Kecamatan |
|-------------|------------|---------------------------------------|
| (1) | (2) | (3) |
| 1. Mungkin | 159,97 | 34,33 |
| 2. Kelawis | 73,00 | 15,66 |
| 3. Senawang | 160,00 | 34,34 |
| 4. Sebeok | 73,00 | 15,66 |
| Jumlah | 465,79 | 100,00 |

Sumber : Badan Pertanahan Nasional Kabupaten Sumbawa

Tabel.1.2. Jarak Ibu Kota Desa Ke Ibu Kota Kecamatan Dan Ibu Kota Kabupaten Tahun 2008

| Desa | Ke Ibu Kota Kecamatan (Km) | Ke Ibu Kota Kabupaten (Km) |
|-------------|-----------------------------|----------------------------|
| (1) | (2) | (3) |
| 1. Mungkin | 1,50 | 100,50 |
| 2. Kelawis | 0,00 | 99,00 |
| 3. Senawang | 7,00 | 92,00 |
| 4. Sebeok | 0,50 | 98,50 |

Sumber : Koordinator Statistik Kecamatan Lunyuk

Tabel 1.3. Luas Wilayah Kecamatan Orong Telu Dirinci Menurut Jenis Penggunaan Tanah Tahun 2008 (Ha)

| Desa | Tanah Sawah | | Diusahakan untuk Pertanian | |
|-------------|-------------|-------------|----------------------------|-----------------|
| | Irigasi | Tadah Hujan | Ladang/ Huma | Tegal/ Kebun |
| (1) | (2) | (3) | (4) | (5) |
| 1. Mungkin | 48 | 86 | 360 | 20 |
| 2. Kelawis | 20 | 165 | 210 | 10 |
| 3. Senawang | 22 | 109 | 320 | 7 |
| 4. Sebeok | 30 | 102 | 205 | 7 |
| Jumlah | 120 | 462 | 1.095 | 44 |

Lanjutan Tabel 1.3.

| Desa | Sementara Tidak Diusahakan | Pekarangan | Lahan Kering Lainnya | Hutan Negara |
|-------------|----------------------------------|------------|----------------------------|-----------------|
| (1) | (6) | (7) | (8) | (9) |
| 1. Mungkin | 3.692 | 48 | 32 | 9.761 |
| 2. Kelawis | 1.326 | 21 | 13 | 4.240 |
| 3. Senawang | 3.305 | 27 | 60 | 90659 |
| 4. Sebeok | 1.126 | 15 | 12 | 4.320 |
| Jumlah | 9.449 | 111 | 117 | 27.980 |

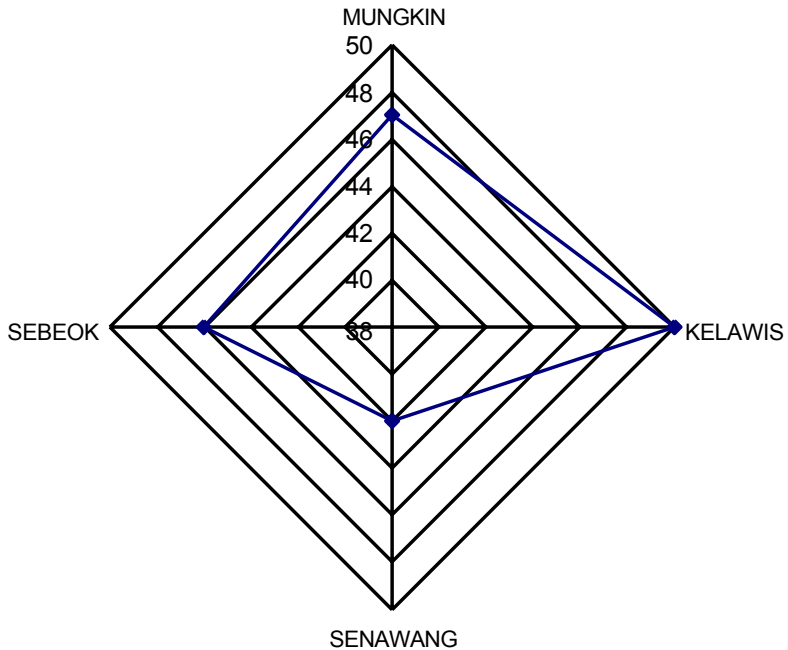
Sumber : UPT - PIA Kecamatan Orong Telu

Tabel 1.4. Banyaknya Hari Hujan dan Curah Hujan Dirinci Per Bulan
Tahun 2008

| Bulan | Hari Hujan | Curah Hujan (Mm) |
|--------------|------------|------------------|
| (1) | (2) | (3) |
| 1. Januari | 17 | 215 |
| 2. Februari | 17 | 273 |
| 3. Maret | 17 | 40 |
| 4. April | - | - |
| 5. Mei | - | - |
| 6. Juni | 1 | - |
| 7. Juli | - | - |
| 8. Agustus | - | - |
| 9. September | 1 | - |
| 10. Oktober | 4 | 55 |
| 11. Nopember | 9 | 103 |
| 12. Desember | 13 | 262 |
| Jumlah | 79 | 948 |

Sumber : Dinas Pertanian Kecamatan Lunyuk

GRAFIK 1.
JARAK DARI IBU KOTA KECAMATAN KE
DESA-DESA DALAM WILAYAH
KECAMATAN ORONG TELU



II. PEMERINTAHAN

Government

BAB II

PEMERINTAHAN

Tahun 2008 jumlah desa di Kecamatan Orong Telu adalah 4 desa dengan 14 dusun serta 10 Rukun Warga (RW) dan 35 Rukun Tetangga (RT).

Dari empat desa yang ada, pada tahun 2008 belum ada desa yang memiliki klasifikasi desa swasembada maupun klasifikasi desa swakarya. Sementara ini ke empat desa yang ada di Kecamatan Orong Telu ini masih berklasifikasi desa swadaya.

Dilihat dari berbagai tolak ukur yang menunjukkan bahwa suatu desa dapat dikategorikan sebagai desa tertinggal atau tidak, maka pada tahun 2008, ke empat desa di wilayah Kecamatan Orong Telu masih digolongkan sebagai desa tertinggal.

Predikat desa tertinggal yang disandang desa-desa tersebut setidaknya dapat tergambar dari minimnya sarana perekonomian yang dimiliki, baik prasarana transportasi, komunikasi dan sebagainya. Secara keseluruhan di Kecamatan Orong Telu pada tahun 2007 baru memiliki 26 kios, yang beberapa diantaranya tidak permanen. Sedangkan sarana perekonomian lainnya seperti toko, pasar umum, pasar hewan, KUD, koperasi dan perbankan lainnya belum ada.

Tabel 2.1. Banyaknya Desa di Kecamatan Orong Telu Dirinci Menurut Dusun, Rukun Tetangga Dan Rumah Tangga Per Desa Tahun 2008

| Desa | Dusun | Rukun Warga | Rukun Tetangga | Rumah Tangga*) |
|-------------|-------|-------------|----------------|----------------|
| (1) | (2) | | (3) | (4) |
| 1. Senawang | 3 | 3 | 7 | 389 |
| 2. Kelawis | 3 | 3 | 6 | 209 |
| 3. Mungkin | 5 | 5 | 10 | 371 |
| 4. Sebeok | 3 | 3 | 13 | 499 |
| Jumlah | 14 | 10 | 35 | 1 468 |

Sumber : Kantor Desa se-Kecamatan Orong Telu

Keterangan : BPS Kabupaten Sumbawa

Tabel 2.2. Banyaknya Desa di Kecamatan Orong Telu Dirinci Menurut Klasifikasi Tahun 2008

| Desa | Swadaya | Swakarya | Swasembada |
|-------------|---------|----------|------------|
| (1) | (2) | (3) | (4) |
| 1. Senawang | V | - | - |
| 2. Kelawis | V | - | - |
| 3. Mungkin | V | - | - |
| 4. Sebeok | V | - | - |
| Jumlah | 4 | - | - |

Sumber : Kantor Desa se-Kecamatan Orong Telu

Tabel 2.3. Banyaknya Desa Dirinci Menurut Tertinggal dan Tidak Tertinggal di Kecamatan Orong Telu Tahun 2008

| Desa | Tidak Tertinggal | Tertinggal |
|-------------|------------------|------------|
| (1) | (2) | (3) |
| 1. Senawang | - | 1 |
| 2. Kelawis | - | 1 |
| 3. Mungkin | - | 1 |
| 4. Sebeok | - | 1 |
| Jumlah | - | 4 |

Sumber : Koordinator Statistik Kecamatan Lunnyuk

Tabel 2.4. Banyaknya Kepala Desa Menurut Kelompok Umur dan Tingkat Pendidikan di Kecamatan Orong Telu Tahun 2008

| Umur | SD | SLTP | SLTA | D1/D2/D3 | S 1 |
|---------|-----|------|------|----------|-----|
| (1) | (2) | (3) | (4) | (5) | (6) |
| 20 - 24 | - | - | - | - | - |
| 25 - 29 | - | - | - | - | - |
| 30 - 34 | - | - | - | - | - |
| 35 - 39 | - | - | 2 | 1 | 1 |
| 40 - 44 | - | - | - | - | - |
| 45 - 49 | - | - | - | - | - |
| 50 - 54 | - | - | - | - | - |
| 55 - 59 | - | - | - | - | - |
| 60 + | - | - | - | - | - |

Sumber : Kepala Desa se-Kecamatan Orong Telu

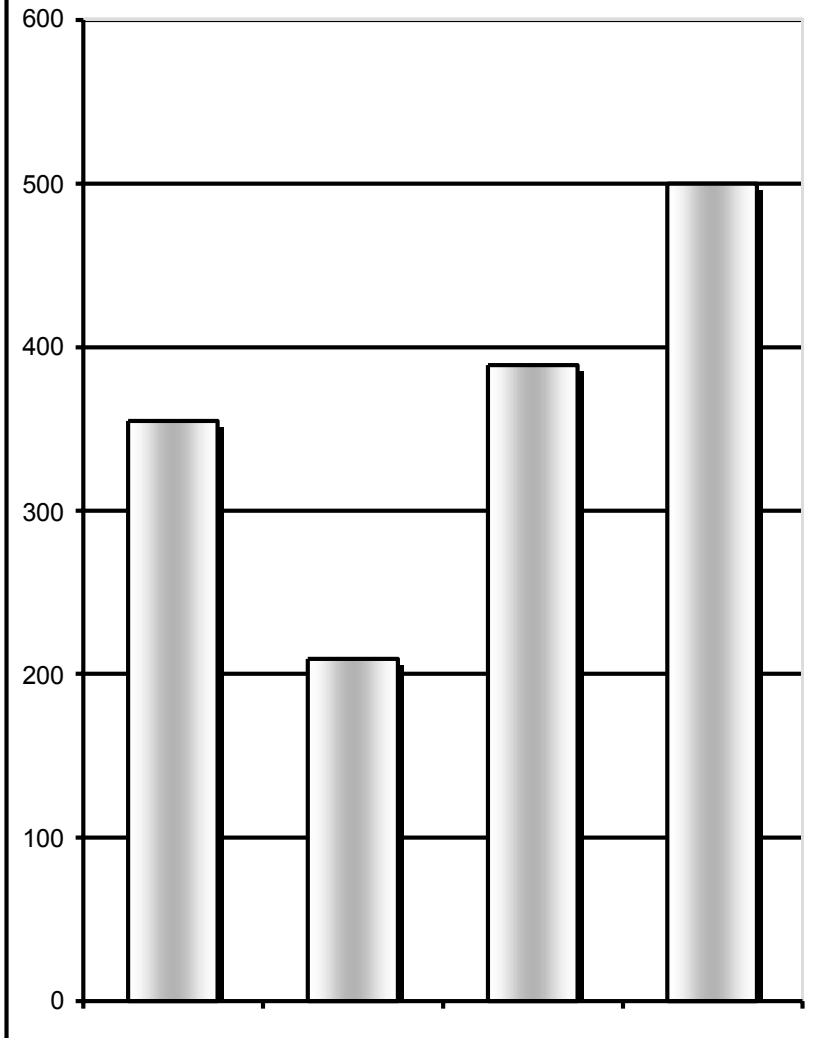
Tabel 2.5.. Banyaknya Blok Sensus, Bangunan Sensus, Bangunan Fisik Dan Rumah Tangga di Kecamatan Orong Telu Dirinci Per Desa Tahun 2008

| Desa | Blok Sensus | Bangunan Sensus | Bangunan Fisik | Rumah Tangga |
|-------------|-------------|-----------------|----------------|--------------|
| (1) | (2) | (3) | (4) | (5) |
| 1. Senawang | 6 | - | - | 389 |
| 2. Kelawis | 2 | - | - | 209 |
| 3. Mungkin | 2 | - | - | 370 |
| 4. Sebeok | 5 | - | - | 500 |
| Jumlah | 15 | - | - | 1 468 |

Sumber : Koordinator Statistik Kecamatan Lunnyuk

Keterangan : Data per desa belum tersedia

GRAFIK 2.
BANYAKNYA RUMAHTANGGA
DI KECAMATAN ORONG TELU TAHUN 2008



III. PENDUDUK DAN TENAGA KERJA

Population and Man Power

BAB III

PENDUDUK DAN TENAGA KERJA

Kecamatan Orong Telu yang memiliki luas 465,97 Km² ini pada tahun 2008 dihuni oleh **5 908** jiwa, yang terdiri dari **3 002** laki-laki dan **2 906** perempuan. Bila jumlah penduduk laki-laki dibandingkan dengan jumlah penduduk perempuan akan diperoleh sex ratio. Dengan demikian dapat diketahui angka sex ratio untuk Kecamatan Lunyuk sebesar 103. Angka ini menunjukkan bahwa dari 100 penduduk perempuan terdapat 103 penduduk laki-laki.

Lebih lanjut bila jumlah penduduk dibandingkan dengan luas wilayah akan diketahui angka kepadatan penduduk. Untuk Kecamatan Orong Telu, angka kepadatannya yaitu baru mencapai 12 jiwa per km², dan masih merupakan angka kepadatan yang sangat jarang. Bila diperhatikan per masing-masing desa, angka kepadatan berkisar antara 9 sampai 26 jiwa per km², dimana angka kepadatan tertinggi yaitu di desa Sebeok dan yang terendah di Desa Kelawis,

Selanjutnya jumlah rumah tangga di Kecamatan Orong Telu pada tahun 2008 sebanyak **1 468** dengan rata-rata anggota per rumah tangga sebanyak 4 orang. Dari jumlah rumah tangga tersebut, sebagian terbesar bekerja pada bidang pertanian, sedangkan kegiatan lainnya seperti bidang perdagangan, industri kerajinan rumah tangga, peternakan dan pengangkutan dapat dikatakan sebagai pekerjaan tambahan.

Tabel 3.1. Banyaknya Penduduk Dirinci Per Desa Menurut Kewarganegaraan dan Jenis Kelamin di Kecamatan Orong Telu Tahun 2008

| Desa | W N I | | W N A | |
|-------------|-------|--------|-------|--------|
| | Laki | Peremp | Laki | Peremp |
| (1) | (2) | (3) | (4) | (5) |
| 1. Senawang | 806 | 827 | - | - |
| 2. Kelawis | 335 | 350 | - | - |
| 3. Mungkin | 861 | 746 | - | - |
| 4. Sebeok | 999 | 984 | - | - |
| Jumlah | 3 002 | 2 907 | - | - |

Sumber : BPS Kabupaten Sumbawa

Tabel 3.2. Kepadatan Penduduk di Kecamatan Orong Telu Dirinci Per Desa Tahun 2008

| Desa | Luas Wilayah (Km2) | Jumlah Penduduk | Kepadatan (Jiwa/Km2) |
|-------------|--------------------|-----------------|----------------------|
| (1) | (2) | (3) | (4) |
| 1. Senawang | 160,00 | 1 633 | 10 |
| 2. Kelawis | 73,00 | 685 | 9 |
| 3. Mungkin | 159,97 | 1 607 | 10 |
| 4. Sebeok | 73,00 | 1 983 | 27 |
| Jumlah | 465,97 | 5 908 | 12 |

Sumber : Koordinator Statistik Kecamatan Lunyuk

Tabel 3.3. Jumlah Penduduk Laki-laki dan Perempuan Serta Sex Ratio di Kecamatan Orong Telu Dirinci Per Desa Tahun 2008

| Desa | Laki-Laki | Perempuan | Sex Ratio |
|-------------|-----------|-----------|-----------|
| (1) | (2) | (3) | (4) |
| 1. Senawang | 806 | 827 | 97 |
| 2. Kelawis | 335 | 350 | 96 |
| 3. Mungkin | 861 | 746 | 115 |
| 4. Sebeok | 999 | 984 | 102 |
| Jumlah | 3 001 | 2 907 | 103 |

Sumber : Koordinator Statistik Kecamatan Lunyuk

Tabel 3.4. Perkiraan Penduduk Menurut Kelompok Umur Dan Jenis Kelamin di Kecamatan Lunyuk Tahun 2008

| Kelompok Umur | Laki-laki | Perempuan | Jumlah |
|---------------|-----------|-----------|--------|
| (1) | (2) | (3) | (4) |
| 0 - 4 | 351 | 383 | 734 |
| 5 - 9 | 337 | 371 | 708 |
| 10 - 14 | 305 | 244 | 549 |
| 15 - 19 | 259 | 233 | 492 |
| 20 - 24 | 291 | 196 | 487 |
| 25 - 29 | 321 | 281 | 603 |
| 30 - 34 | 211 | 233 | 444 |
| 35 - 39 | 177 | 206 | 383 |
| 40 - 44 | 209 | 219 | 428 |
| 45 - 49 | 189 | 201 | 389 |
| 50 - 54 | 97 | 82 | 179 |
| 55 - 59 | 94 | 92 | 186 |
| 60 - 64 | 64 | 80 | 144 |
| 65 - 69 | 60 | 50 | 110 |
| 70 - 74 | 29 | 27 | 56 |
| 75 + | 7 | 9 | 16 |
| Jumlah | 3 002 | 2 906 | 5 908 |

Sumber :BPS Kabupaten Sumbawa

Tabel 3.5. Jumlah Penduduk, Rumahtangga & Rata-rata Jiwa Per Rumahtangga di Kecamatan Orong Telu Dirinci Per Desa Tahun 2008

| Desa | Penduduk | Rumah Tangga | Rata-rata Jiwa/RT |
|-------------|----------|--------------|-------------------|
| (1) | (2) | (3) | (4) |
| 1. Senawang | 1 633 | 389 | 4 |
| 2. Kelawis | 685 | 209 | 3 |
| 3. Mungkin | 1 607 | 371 | 4 |
| 4. Sebeok | 1 983 | 499 | 4 |
| Jumlah | 5 908 | 1 468 | 4 |

Sumber : Koordinator Statistik Kecamatan Lunyuk

Tabel 3.6. Perkembangan Penduduk di Kecamatan Orong Telu Dirinci
Per Desa Tahun 2005 - 2008

| Desa | 2005 | 2006 | 2007 | 2008 |
|-------------|-------|-------|-------|-------|
| (1) | (3) | (4) | (5) | (6) |
| 1. Senawang | 1.539 | 1.592 | 1.605 | 1 633 |
| 2. Kelawis | 645 | 667 | 673 | 685 |
| 3. Mungkin | 1.516 | 1.568 | 1.581 | 1 607 |
| 4. Sebeok | 1.869 | 1.933 | 1.949 | 1 983 |
| Jumlah | 5.569 | 5.760 | 5.808 | 5 908 |

Sumber : Koordinator Statistik Kecamatan Lunyuk

Tabel 3.7. Jumlah Rumahtangga Menurut Lapangan Pekerjaan di
Kecamatan Orong Telu Dirinci Per Desa Tahun 2008

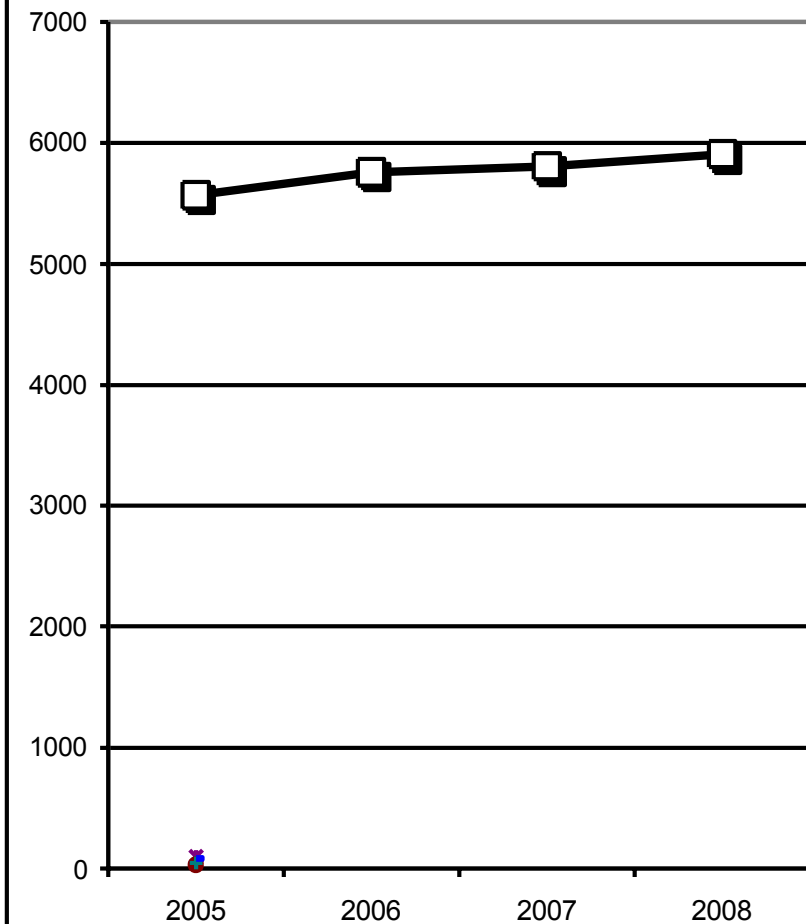
| Desa | Pertanian | Perikanan | Peternakan | Kehutanan | Indus/ Keraj. |
|---------------|--------------|-----------|------------|-----------|------------------|
| (1) | (2) | (3) | (4) | (5) | (6) |
| 1. Senawang | 327 | - | 26 | - | 9 |
| 2. Kelawis | 148 | - | 20 | - | 5 |
| 3. Mungkin | 312 | - | 12 | - | 21 |
| 4. Sebeok | 416 | - | 26 | - | 6 |
| Jumlah | 1.203 | - | 84 | - | 41 |

Lanjutan Tabel 3.7.

| Desa | Perdagangan | Pengangkutan | Pegawai Negeri | Jumlah |
|-------------|-------------|--------------|----------------|--------|
| (1) | (7) | (8) | (9) | (10) |
| 1. Senawang | 7 | - | 4 | 373 |
| 2. Kelawis | 3 | - | 24 | 200 |
| 3. Mungkin | 7 | - | 3 | 355 |
| 4. Sebeok | 9 | 2 | 20 | 479 |
| Jumlah | 26 | 2 | 51 | 1.407 |

Sumber : Koordinator Statistik Kecamatan Lunyuk

GRAFIK 3.
PERKEMBANGAN PENDUDUK KECAMATAN
ORONG TELU TAHUN 2005-2008



IV. SOCIAL

Social Affairs

BAB IV

SOSIAL

Dalam perencanaan dan pelaksanaan berbagai kebijaksanaan di tanah air, indikator sosial seringkali dijadikan bahan acuan dalam berpijak. Indikator-indikator sosial dimaksud antara lain pendidikan, kesehatan, agama dan sosial lainnya.

Diantara indikator-indikator diatas, pendidikan seringkali dianggap sebagai indikator yang dapat mempengaruhi indikator-indikator lainnya. Anggapan ini lebih lanjut dapat mempengaruhi kebijaksanaan pemerintah di bidang pendidikan. Satu diantaranya adalah pembangunan sarana dan prasarana pendidikan hingga ke pelosok-pelosok.

Fasilitas pendidikan yang paling tampak adalah keberadaan sekolah-sekolah, mulai dari tingkatan Sekolah Dasar sampai perguruan tinggi. Di Kecamatan Orong Telu sendiri hingga tahun 2006 hanya ada tingkat pendidikan dasar yaitu sebanyak 9 sekolah, yang terdiri dari 8 Sekolah Dasar dan 1 SLTP.serta 1 buah SMU. Sedangkan Perguruan Tinggi pada tahun 2007 ini belum ada.

Tinggi rendahnya tingkat pendidikan secara tidak langsung dapat berpengaruh terhadap tingkat kesehatan masyarakat, namun tentu saja ketersediaan fasilitas kesehatan merupakan yang paling utama. Di Kecamatan Orong Telu tercatat sarana kesehatan berupa 1 buah puskesmas dan 2 pustu

Selain fasilitas-fasilitas sebagaimana disebut diatas, yang tak kalah pentingnya yang merupakan satu syarat utama dalam hidup dan kehidupan umat manusia, lebih-lebih bagi bangsa Indonesia yang mengakui adanya

Tuhan Yang Maha Esa adalah fasilitas untuk beribadah. Keberadaan sarana ibadah ini tentu saja disesuaikan dengan keberadaan pemeluknya.

Sarana ibadah yang dijumpai di kecamatan Orong Telu adalah Masjid sebanyak 12 Masjid yang tersebar hampir di semua desa, dan 3 langgar.

Banyak sedikitnya sarana-sarana ibadah tersebut terkait dengan banyak sedikitnya pemeluk dari agama yang bersangkutan. Agama Islam merupakan yang terbesar pemeluknya di Kecamatan Orong Telu yaitu tercatat sebanyak 5.803 orang atau 99,91% dari seluruh jumlah penduduk, 5 orang memeluk agama khatolik atau sekitar 0,09 %..

Dalam rangka membentuk manusia yang tidak saja sehat mental melalui ketersediaan sarana ibadah, tetapi juga sehat fisik, maka di Kecamatan Orong Telu juga dijumpai berbagai fasilitas olah raga antara lain sepak bola, bola voli, bulu tangkis dan tenis meja .

4. 1. PENDIDIKAN DAN KEBUDAYAAN

Education and Cultures

Tabel 4.1.1. Banyaknya Sarana Pendidikan Menurut Jenis di Kecamatan Orong Telu Dirinci Per Desa Tahun 2008

| Desa | TK | SD/MI Negeri | SD/MI Swasta | SLP/MS Negeri | SLP/MS Swasta |
|-------------|-----|-----------------|-----------------|------------------|------------------|
| (1) | (2) | (3) | (4) | (5) | (6) |
| 1. Mungkin | - | 4 | - | 1 | - |
| 2. Kelawis | 1 | 1 | - | 1 | - |
| 3. Senawang | - | 3 | - | - | - |
| 4. Sebeok | - | 1 | - | - | - |
| Jumlah | 1 | 8 | - | 2 | - |

Lanjutan Tabel 4.1.1.

| Desa | SLTA Negeri | SLTA Swasta | Pondok Pesantren |
|-------------|----------------|----------------|---------------------|
| (1) | (7) | (8) | (9) |
| 1. Mungkin | - | - | - |
| 2. Kelawis | 1 | - | - |
| 3. Senawang | - | - | - |
| 4. Sebeok | - | - | - |
| Jumlah | 1 | - | - |

Sumber : Dinas Pendidikan Nasional Kabupaten Sumbawa

Tabel 4.1.2. Banyaknya Murid SD Menurut Jenis Kelamin di
Kecamatan Orong Telu Dirinci Per Desa
Tahun 2008-2009

| Desa | Tingkat | | | | | |
|-------------|---------|-----|-----|------|-----|-----|
| | Satu | | | Dua | | |
| | Laki | Prp | Jml | Laki | Prp | Jml |
| (1) | (2) | (3) | (4) | (5) | (6) | (7) |
| 1. Mungkin | 20 | 26 | 46 | 16 | 15 | 31 |
| 2. Kelawis | 11 | 7 | 18 | 7 | 8 | 15 |
| 3. Senawang | 7 | 20 | 27 | 20 | 10 | 30 |
| 4. Sebeok | 29 | 14 | 43 | 23 | 17 | 40 |
| Jumlah | 67 | 67 | 134 | 66 | 50 | 116 |

Lanjutan Tabel 4.1.2.

| Desa | Tingkat | | | | | |
|-------------|---------|-----|------|-------|------|------|
| | Tiga | | | Empat | | |
| | Laki | Prp | Jml | Laki | Prp | Jml |
| (1) | (8) | (9) | (10) | (11) | (12) | (13) |
| 1. Mungkin | 12 | 10 | 22 | 28 | 28 | 56 |
| 2. Kelawis | 6 | 7 | 13 | 10 | 11 | 21 |
| 3. Senawang | 13 | 13 | 26 | 26 | 14 | 40 |
| 4. Sebeok | 24 | 21 | 45 | 26 | 26 | 52 |
| Jumlah | 55 | 51 | 106 | 90 | 79 | 169 |

Lanjutan Tabel 4.1.2.

| Desa | Tingkat | | | | | |
|-------------|---------|------|------|------|------|------|
| | Lima | | | Enam | | |
| | Laki | Prp | Jml | Laki | Prp | Jml |
| (1) | (14) | (15) | (16) | (17) | (18) | (19) |
| 1. Mungkin | 11 | 20 | 31 | 17 | 30 | 47 |
| 2. Kelawis | 7 | 3 | 10 | 5 | 7 | 12 |
| 3. Senawang | 10 | 7 | 17 | 21 | 17 | 38 |
| 4. Sebeok | 32 | 23 | 55 | 22 | 15 | 37 |
| Jumlah | 60 | 53 | 113 | 65 | 69 | 134 |

Lanjutan Tabel 4.1.2.

| Desa | Jumlah | | |
|-------------|--------|-----------|--------|
| | Laki | Perempuan | Jumlah |
| (1) | (20) | (21) | (22) |
| 1. Mungkin | 104 | 129 | 233 |
| 2. Kelawis | 46 | 43 | 89 |
| 3. Senawang | 97 | 81 | 178 |
| 4. Sebeok | 156 | 116 | 272 |
| Jumlah | 403 | 369 | 772 |

Sumber : Dinas Pendidikan Nasional Kabupaten Sumbawa

Tabel 4.1.3. Murid Sekolah Dasar Menurut Kelompok Umur di Kecamatan Orong Telu Dirinci Per Desa Tahun 2008/2009

| Desa | ≤ 6 tahun | 7-12 tahun | ≥ 13 tahun | Jumlah |
|---------------|-----------|------------|------------|------------|
| 1. Mungkin | 18 | 214 | 1 | 233 |
| 2. Kelawis | 18 | 69 | 2 | 89 |
| 3. Senawang | 29 | 146 | 3 | 178 |
| 4. Sebeok | 21 | 245 | 6 | 272 |
| Jumlah | 86 | 674 | 12 | 772 |

Sumber : Dinas Pendidikan Nasional Kabupaten Sumbawa

Tabel 4.1.4. Murid Sekolah Dasar Menurut Agama di Kecamatan Orong Telu Dirinci Per Desa Tahun 2008/2009

| Desa | Islam | Protestan | Katolik | Hindu | Budha |
|-------------|-------|-----------|---------|-------|-------|
| 1. Mungkin | 233 | - | - | - | - |
| 2. Kelawis | 89 | - | - | - | - |
| 3. Senawang | 178 | - | - | - | - |
| 4. Sebeok | 272 | - | - | - | - |
| Jumlah | 772 | - | - | - | - |

Sumber : Dinas Pendidikan Nasional Kabupaten Sumbawa

Tabel 4.1.5. Banyaknya Murid dan Guru SD di Kecamatan Orong Telu Dirinci Per Desa Tahun 2008-2009

| Desa | Murid | | | Guru | | |
|-------------|-------|-----|-----|------|-----|-----|
| | Laki | Prp | Jml | Laki | Prp | Jml |
| (1) | (2) | (3) | (4) | (5) | (6) | (7) |
| 1. Mungkin | 104 | 129 | 233 | 18 | 9 | 27 |
| 2. Kelawis | 46 | 43 | 89 | 7 | 5 | 12 |
| 3. Senawang | 97 | 81 | 178 | 13 | 8 | 21 |
| 4. Sebeok | 156 | 116 | 272 | 3 | 12 | 15 |
| Jumlah | 403 | 369 | 772 | 41 | 34 | 75 |

Sumber : Dinas Pendidikan Nasional Kabupaten Sumbawa

Tabel 4.1.6. Penduduk Menurut Pendidikan yang Ditamatkan di Kecamatan Orong Telu Dirinci Per Desa Tahun 2005

| Desa | Belum Sekolah | Tidak Sekolah | Tdk/Blm Tamat SD | Tamat SD |
|-------------|---------------|---------------|------------------|----------|
| (1) | (2) | (3) | (4) | (5) |
| 1. Mungkin | - | - | - | - |
| 2. Kelawis | - | - | - | - |
| 3. Senawang | - | - | - | - |
| 4. Sebeok | - | - | - | - |
| Jumlah | - | - | - | - |

***Belum tersedia data*

Lanjutan Tabel 4.1.6.

| Desa | Tamat SLTP | Tamat SLTA | Tamat Sarmud | Tamat S1 | Jumlah |
|-------------|---------------|---------------|-----------------|-------------|--------|
| (1) | (6) | (7) | (8) | (9) | (10) |
| 1. Mungkin | - | - | - | - | - |
| 2. Kelawis | - | - | - | - | - |
| 3. Senawang | - | - | - | - | - |
| 4. Sebeok | - | - | - | - | - |
| Jumlah | - | - | - | - | - |

Sumber : Koordinator Statistik Kecamatan Lunyuk

****Belum Tersedia data*

Tabel 4.1.7. Banyaknya Guru Negeri dan Guru Kontrak Sekolah Dasar Di Kecamatan Orong Telu Dirinci Per Desa Tahun 2008

| Desa | Guru Tetap/Negeri | Tidak Tetap | | |
|-------------|-------------------|-------------|-----|-----|
| | | GK | GB | GTT |
| (1) | (2) | (3) | (4) | (5) |
| 1. Mungkin | 9 | - | - | 18 |
| 2. Kelawis | 5 | - | - | 7 |
| 3. Senawang | 10 | - | - | 11 |
| 4. Sebeok | 5 | - | - | 10 |
| Jumlah | 29 | - | - | 46 |

Sumber : Dinas Pendidikan Nasional Kabupaten Sumbawa

Tabel 4.1.8. Guru Sekolah Dasar Menurut Kelompok Umur Di Kecamatan Orong Telu Dirinci Per Desa Tahun 2008

| Desa | ≤ 20 th | 20-29 th | 30-39 th | 40-49 th | 50-59 th | ≥ 59 th | Jumlah |
|-------------|------------|-------------|-------------|-------------|-------------|------------|--------|
| 1. Mungkin | - | 6 | 12 | 4 | - | - | 22 |
| 2. Kelawis | - | 6 | 7 | - | - | - | 13 |
| 3. Senawang | - | 15 | 4 | 1 | - | - | 20 |
| 4. Sebeok | 2 | 10 | 2 | 2 | - | - | 16 |
| Jumlah | 2 | 37 | 25 | 7 | - | - | 71 |

Sumber : Dinas Pendidikan Nasional Kabupaten Sumbawa

4. 2. KESEHATAN

Healthy

Tabel 4.2.1. Banyaknya Sarana Kesehatan Di Kecamatan Orong Telu
Dirinci Per Desa Tahun 2008

| Desa | Polin des | Puskes mas | Pustu | Praktek Dokter | Pos KB Desa |
|-------------|--------------|---------------|-------|-------------------|----------------|
| (1) | (2) | (3) | (4) | (5) | (6) |
| 1. Mungkin | - | - | - | - | 1 |
| 2. Kelawis | - | - | - | - | 1 |
| 3. Senawang | - | - | 1 | - | 1 |
| 4. Sebeok | - | 1 | 1 | - | 1 |
| Jumlah | - | 1 | 2 | - | 4 |

Sumber : Puskesmas Kecamatan Orong Telu

Tabel 4.2.2. Banyaknya Usaha Jasa Kesehatan Di Kecamatan Orong
Telu Dirinci Per Desa Tahun 2007

| Desa | Dokter | Bidan | Perawat | Dukun Bayi |
|-------------|--------|-------|---------|---------------|
| (1) | (2) | (3) | (4) | (5) |
| 1. Mungkin | - | - | - | 3 |
| 2. Kelawis | - | - | - | 1 |
| 3. Senawang | - | - | - | 2 |
| 4. Sebeok | 1 | 2 | 2 | 2 |
| Jumlah | 1 | 2 | 2 | 8 |

Sumber : Puskesmas Kecamatan Orong Telu

Tabel 4.2.3. Banyaknya Sasaran Kegiatan Puskesmas Menurut Jenis Di Kecamatan Orong Telu Dirinci Per Desa Tahun 2007

| Desa | PUS | Bumil* | Bayi* | Balita* | WUS |
|-------------|-------|--------|-------|---------|-------|
| (1) | (2) | (3) | (4) | (5) | |
| 1. Mungkin | 332 | - | - | - | 334 |
| 2. Kelawis | 339 | 21 | 79 | 95 | 340 |
| 3. Senawang | 337 | - | - | - | 339 |
| 4. Sebeok | 353 | 44 | 160 | 200 | 354 |
| Jumlah | 1.361 | 65 | 239 | 295 | 1.367 |

Sumber : Puskesmas Kecamatan Orong Telu

- Mungkin dan Senawang belum tersedia data

Tabel 4.2.4 Jumlah Rumah Tangga Menurut Sumber Sarana Air
Minum di Kecamatan Orong Telu Dirinci Per Desa Tahun
2006

| Desa | PAM | Pompa | Sumur | Mata Air |
|---------------|-----|-------|-------|----------|
| (1) | (2) | (3) | (4) | (5) |
| 1. Senawang | - | - | 175 | - |
| 2. Kelawis | - | 2 | 126 | - |
| 3. Mungkin | - | - | 135 | - |
| 4. Sebeok | - | 1 | 176 | - |
| Jumlah | - | 3 | 612 | - |

Lanjutan Tabel 3.9.

| Desa | Sungai/Danau | Air Hujan | Jumlah |
|---------------|--------------|-----------|--------------|
| (1) | (6) | (7) | (8) |
| 1. Senawang | 198 | - | 373 |
| 2. Kelawis | 72 | - | 200 |
| 3. Mungkin | 220 | - | 355 |
| 4. Sebeok | 302 | - | 479 |
| Jumlah | 729 | - | 1.407 |

Sumber : Koordinator Statistik Kecamatan Lunyuk

Tabel 4.2.5 Jumlah Rumahtangga Menurut Penggunaan Kakus/Jamban di Kecamatan Orong Telu Dirinci Per Desa Tahun 2008

| Desa | Sendiri | Ber sama | Umum | Tdk Menggu nakan | Jumlah |
|-------------|---------|-------------|------|------------------------|--------|
| (1) | (2) | (3) | (4) | (5) | (6) |
| 1. Senawang | 29 | - | - | 360 | 389 |
| 2. Kelawis | 21 | - | - | 188 | 209 |
| 3. Mungkin | 9 | - | - | 298 | 307 |
| 4. Sebeok | 31 | - | - | 468 | 499 |
| Jumlah | 90 | - | - | 1 378 | 1 468 |

Sumber : Koordinator Statistik Kecamatan Lunyuk

Tabel 4.2.6 Jumlah Rumahtangga Menurut Fasilitas Air Minum di Kecamatan Orong Telu Dirinci Per Desa Tahun 2006

| Desa | Sendiri | Bersama | Umum | Lainnya | Jumlah |
|-------------|---------|---------|------|---------|--------|
| (1) | (2) | (3) | (4) | (5) | (6) |
| 1. Senawang | 10 | 165 | 198 | - | 373 |
| 2. Kelawis | 32 | 94 | 74 | - | 200 |
| 3. Mungkin | 26 | 109 | 220 | - | 355 |
| 4. Sebeok | 59 | 117 | 303 | - | 479 |
| Jumlah | 127 | 485 | 795 | - | 1.407 |

Sumber : Koordinator Statistik Kecamatan Lunyuk

4.3. A G A M A

Religion

Tabel 4.3.1. Banyaknya Penduduk Menurut Agama di Kecamatan Orong Telu Dirinci Per Desa Tahun 2008

| Desa | Islam | Kato lik | Protes tan | Hindu | Budha | Jum lah |
|-------------|-------|-------------|---------------|-------|-------|------------|
| (1) | (2) | (3) | (4) | (5) | (6) | (7) |
| 1. Mungkin | 1.581 | - | - | - | - | 1 607 |
| 2. Kelawis | 673 | - | - | - | - | 685 |
| 3. Senawang | 1.600 | 5 | - | - | - | 1 633 |
| 4. Sebeok | 1.949 | - | - | - | - | 1 983 |
| Jumlah | 5.903 | 5 | - | - | - | 5 908 |

Sumber : Koordinator Statistik Kecamatan Lunyuk

Tabel 4.3.2. Banyaknya Sarana Ibadah Di Kecamatan Orong Telu
Dirinci Per Desa Tahun 2008

| Desa | Masjid | Langgar/ Musolla | Gereja | Pura | Wihara |
|-------------|--------|---------------------|--------|------|--------|
| (1) | (2) | (3) | (4) | (5) | (6) |
| 1. Mungkin | 6 | - | - | - | - |
| 2. Kelawis | 2 | - | - | - | - |
| 3. Senawang | 3 | - | - | - | - |
| 4. Sebeok | 1 | 3 | - | - | - |
| Jumlah | 12 | 3 | - | - | - |

Sumber :Kepala Desa se-Kecamatan Lunyuk

Tabel 4.3.3. Banyaknya Nikah, Talak, Cerai dan Rujuk di Kecamatan Orong Telu Dirinci Per Desa Tahun 2007

| Desa | Nikah | Talak | Cerai | Rujuk |
|-------------|-------|-------|-------|-------|
| (1) | (2) | (3) | (4) | (5) |
| 1. Mungkin | 2 | - | - | - |
| 2. Kelawis | 18 | - | - | - |
| 3. Senawang | 5 | - | - | - |
| 4. Sebeok | 20 | - | - | - |
| Jumlah | 45 | - | - | - |

Sumber : Kantor Desa se-Kecamatan Orong Telu

4.4. SOSIAL LAINNYA

Social Affairs

Tabel 4.4.1. Banyaknya Fasilitas Olah Raga di Kecamatan Orong Telu
Dirinci Per Desa Tahun 2008

| Desa | Sepak Bola | Volley Ball | Bulu Tangkis | Tenis Meja |
|-------------|------------|-------------|--------------|------------|
| (1) | (2) | (3) | (4) | (5) |
| 1. Mungkin | - | 1 | 1 | 1 |
| 2. Kelawis | - | 1 | 2 | 1 |
| 3. Senawang | - | 1 | 1 | 1 |
| 4. Sebeok | - | 1 | 1 | 1 |
| Jumlah | - | 4 | 5 | 4 |

Sumber: Koordinator Statistik Kecamatan Lunyuk

Tabel 4.4.2. Banyaknya Organisasi Sosial menurut Jenisnya Di Kecamatan Orong Telu Dirinci Per Desa Tahun 2005

| Desa | Pramuka | | RKB/PKK | |
|-------------|---------|------------|---------|------------|
| | Anggota | Organisasi | Anggota | Organisasi |
| (1) | (2) | (3) | (4) | (5) |
| 1. Mungkin | - | - | 140 | 7 |
| 2. Kelawis | 51 | 1 | 100 | 5 |
| 3. Senawang | - | - | 85 | 5 |
| 4. Sebeok | - | - | 110 | 5 |
| Jumlah | 51 | 1 | 435 | 22 |

Lanjutan Tabel 4.4.2.

| Desa | Karang Taruna | | Remaja Masjid | |
|-------------|---------------|------------|---------------|------------|
| | Anggota | Organisasi | Anggota | Organisasi |
| (1) | (6) | (7) | (8) | (9) |
| 1. Mungkin | - | - | - | - |
| 2. Kelawis | 25 | 1 | 13 | 1 |
| 3. Senawang | 23 | 1 | - | - |
| 4. Sebeok | 25 | 1 | 15 | 1 |
| Jumlah | 73 | 3 | 28 | 2 |

Sumber : Kantor Desa se-Kecamatan Orong Telu

Tabel 4.4.3. Banyaknya Grup Kesenian Menurut Jenisnya Di Kecamatan Orong Telu Dirinci Per Desa Tahun 2008

| Desa | Sandiwara | | Tarian | |
|-------------|-----------|------------|---------|------------|
| | Anggota | Organisasi | Anggota | Organisasi |
| (1) | (2) | (3) | (4) | (5) |
| 1. Mungkin | - | - | - | - |
| 2. Kelawis | - | - | - | - |
| 3. Senawang | - | - | - | - |
| 4. Sebeok | - | - | - | - |
| Jumlah | - | - | - | - |

Lanjutan Tabel 4.4.3.

| Desa | Musik | | Kasidah | |
|-------------|---------|------------|---------|------------|
| | Anggota | Organisasi | Anggota | Organisasi |
| (1) | (6) | (7) | (8) | (9) |
| 1. Mungkin | - | - | 22 | 1 |
| 2. Kelawis | - | 1 | 28 | 2 |
| 3. Senawang | - | - | 10 | 1 |
| 4. Sebeok | - | - | 15 | 1 |
| Jumlah | - | - | 75 | 5 |

Lanjutan Tabel 4.4.3.

| Desa | Sakeco | | Lainnya | |
|-------------|---------|------------|---------|------------|
| | Anggota | Organisasi | Anggota | Organisasi |
| (1) | (10) | (11) | (12) | (13) |
| 1. Mungkin | 12 | 1 | - | - |
| 2. Kelawis | 30 | 2 | - | - |
| 3. Senawang | 10 | 1 | - | - |
| 4. Sebeok | 15 | 1 | - | - |
| Jumlah | 38 | 5 | - | - |

Sumber : Kantor Desa se-Kecamatan Lunnyuk

Tabel 4.4.4. Banyaknya Rumah Penduduk Menurut Jenisnya di Kecamatan Orong Telu Dirinci Per Desa Tahun 2005

| Desa | Rumah Batu | Rumah ½ Batu | Rumah Kayu | Lainnya | Jumlah |
|-------------|------------|--------------|------------|---------|--------|
| (1) | (2) | (3) | (4) | (5) | (6) |
| 1. Mungkin | 6 | 11 | 230 | - | 373 |
| 2. Kelawis | 24 | 6 | 342 | 97 | 200 |
| 3. Senawang | 19 | 10 | 162 | 79 | 355 |
| 4. Sebeok | - | - | - | - | 479 |
| Jumlah | 49 | 27 | 734 | 176 | 1.465 |

Sumber: Koordinator Statistik Kecamatan Lunyuk

Tabel 4.4.5. Banyaknya Rumah Penduduk Menurut Jenis Atap di Kecamatan Orong Telu Dirinci Per Desa Tahun 2006

| Desa | Gen teng | Seng | Daun Kelapa | Alang- alang | Lain nya | Jum lah |
|-------------|-------------|------|----------------|-----------------|-------------|------------|
| (1) | (2) | (3) | (4) | (5) | (6) | (7) |
| 1. Mungkin | 187 | 18 | - | - | 36 | 373 |
| 2. Kelawis | 344 | 27 | - | - | 98 | 200 |
| 3. Senawang | 191 | 20 | - | - | 59 | 355 |
| 4. Sebeok | - | - | - | - | - | 479 |
| Jumlah | 722 | 65 | - | - | 193 | 1.407 |

Sumber: Koordinator Statistik Kecamatan Lunnyuk

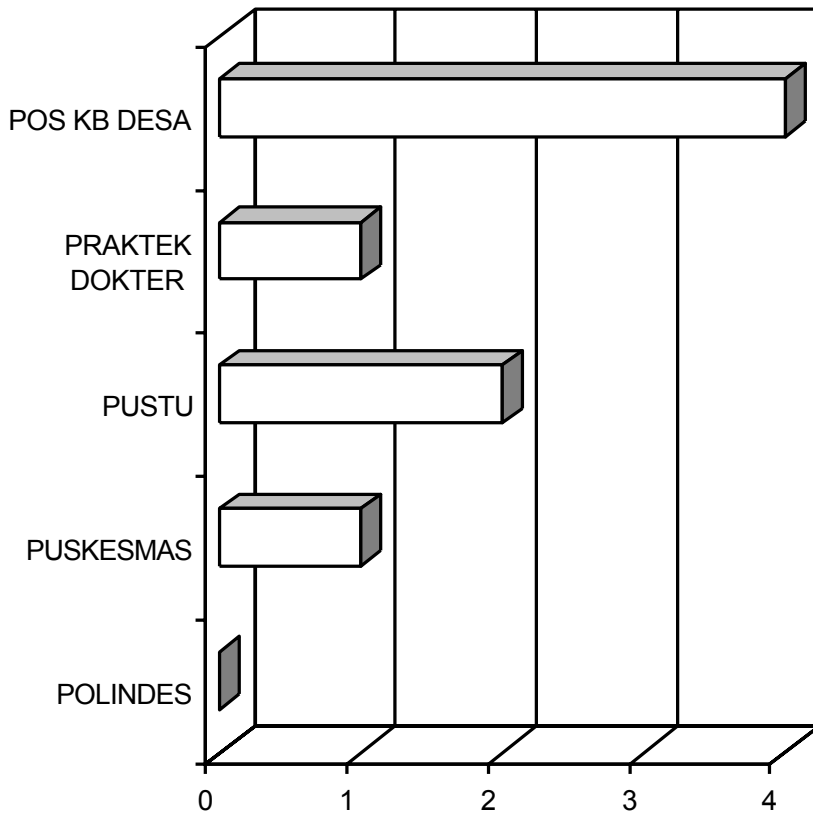
****Sebeok Belum tersedia data*

Tabel 4.4.6. Jumlah Rumahtangga Menurut Penggunaan Bahan Bakar Masak di Kecamatan Orong Telu Dirinci Per Desa Tahun 2008

| Desa | Listrik | Minyak Tanah | Kayu Bakar | Jumlah |
|-------------|---------|--------------|------------|--------|
| (1) | (2) | (3) | (4) | (5) |
| 1. Senawang | - | 8 | 381 | 389 |
| 2. Kelawis | - | 10 | 199 | 209 |
| 3. Mungkin | - | - | 371 | 371 |
| 4. Sebeok | - | 18 | 481 | 499 |
| Jumlah | - | 38 | 1 430 | 1 468 |

Sumber : Koordinator Statistik Kecamatan Lunyuk

GRAFIK 4.
BANYAKNYA SARANA KESEHATAN
DI KECAMATAN ORONG TELU
TAHUN 2007



V. PERTANIAN

Agriculture

BAB V

PERTANIAN

Negara Indonesia terkenal sebagai negara agraris. Gelar yang disandangnya itu tentu saja tidak terlepas dari kondisi potensi pertanian yang dimiliki yang tersebar di seluruh wilayah Indonesia. Potensi pertanian dimaksud antara lain meliputi luas lahan pertanian dengan berbagai penggunaannya.

Di wilayah Kecamatan Orong Telu, pada tahun 2006 terdapat lahan persawahan seluas 582 ha, yang terdiri dari 120 ha tanah sawah yang bisa dipanen 2 kali setahun dan 462 ha tanah sawah tadah hujan. Luas panen padi sawah pada tahun 2006 sebesar 600 hektar dengan produksi 2.624 ton dan untuk padi gogo hanya seluas 345 hektar dengan produksi yang dihasilkan 1.415 ton.

Selain berbagai jenis tanaman, di Kecamatan ini juga dijumpai berbagai jenis ternak besar dan kecil seperti sapi, kerbau, kuda, kambing, domba dan babi. Dari tiga jenis ternak besar yang ada, kerbau merupakan ternak yang paling banyak populasinya, kemudian diikuti oleh sapi dan terakhir adalah kuda. Sedangkan untuk ternak kecil, jenis ternak yang terbanyak adalah ternak babi, diikuti ternak kambing dan domba. Sementara itu untuk jenis unggas, yang terbanyak adalah ayam dengan jumlah sebanyak 28.501 ekor.

5.1. PERTANIAN TANAMAN PANGAN

Food Crops

Tabel 5.1.1. Luas Lahan Sawah Menurut Jenis Irigasi Di Kecamatan Orong Telu Dirinci Per Desa Tahun 2007 (Ha)

| Desa | Irigasi Teknis | Irigasi Non PU | Tadah Hujan | Jumlah |
|-------------|----------------|----------------|-------------|--------|
| (1) | (2) | (3) | (4) | (5) |
| 1. Mungkin | - | 48 | 86 | 134 |
| 2. Kelawis | - | 20 | 165 | 185 |
| 3. Senawang | - | 22 | 109 | 131 |
| 4. Sebeok | - | 30 | 102 | 132 |
| Jumlah | - | 120 | 462 | 582 |

Sumber :Dinas Pertanian Kecamatan Lunyuk

Tabel 5.1.2. Luas Lahan Bukan Sawah Menurut Jenis Di Kecamatan Orong telu Dirinci Per Desa Tahun 2007 (Ha)

| Desa | Pekarangan | Tegal/ Kebun | Ladang/ Huma | Tdk Diusahakan |
|-------------|------------|-----------------|-----------------|-------------------|
| (1) | (2) | (3) | (4) | (5) |
| 1. Mungkin | 48 | 20 | 360 | 2.692 |
| 2. Kelawis | 21 | 10 | 415 | 1.326 |
| 3. Senawang | 27 | 7 | 210 | 3.305 |
| 4. Sebeok | 15 | 7 | 205 | 1.126 |
| Jumlah | 111 | 44 | 1.190 | 8.449 |

Lanjutan Tabel 5.1.2.

| Desa | Perkebunan | Lain-lain | Hutan Negara | Jumlah |
|-------------|------------|-----------|--------------|--------|
| (1) | (6) | (7) | (8) | (9) |
| 1. Mungkin | 2.970 | 32 | 9.761 | 15.883 |
| 2. Kelawis | 1.310 | 25 | 8.560 | 14.315 |
| 3. Senawang | 2.521 | 60 | 9.659 | 15.899 |
| 4. Sebeok | 1500 | 12 | 4.320 | - |
| Jumlah | 8.301 | 129 | 32.300 | 46.097 |

Sumber : Dinas Pertanian Kecamatan Lunyuk

Tabel 5.1.3. Banyaknya Hasil Produksi Padi Sawah Di Kecamatan Orong Telu Dirinci Per Desa Tahun 2007

| Desa | Luas Tanam (Ha) | Luas Panen (Ha) | Produktivitas (Kw/Ha) | Produksi (Ton) |
|-------------|-----------------|-----------------|-----------------------|----------------|
| (1) | (2) | (3) | (4) | (5) |
| 1. Mungkin | 164 | 164 | 44,33 | 727 |
| 2. Kelawis | 151 | 151 | 43,61 | 657 |
| 3. Senawang | 101 | 101 | 43,17 | 436 |
| 4. Sebeok | 184 | 184 | 43,70 | 804 |
| Jumlah | 600 | 600 | 174,81 | 2.624 |

Sumber : Dinas Pertanian Kecamatan Lunnyuk

Tabel 5.1.4. Banyaknya Hasil Produksi Padi Gogo Di Kecamatan Orong Telu Dirinci Per Desa Tahun 2007

| Desa | Luas Tanam (Ha) | Luas Panen (Ha) | Produktivitas (Kw/Ha) | Produksi (Ton) |
|-------------|-----------------|-----------------|-----------------------|----------------|
| (1) | (2) | (3) | (4) | (5) |
| 1. Mungkin | 144 | 127 | 43,07 | 547 |
| 2. Kelawis | 81 | 47 | 40,50 | 190 |
| 3. Senawang | 182 | 114 | 39,04 | 445 |
| 4. Sebeok | 99 | 57 | 40,88 | 233 |
| Jumlah | 506 | 345 | 163,49 | 1.415 |

Sumber : Dinas Pertanian Kecamatan Lunyuk

Tabel 5.1.5. Banyaknya Hasil Produksi Jagung Di Kecamatan Orong
Telu Dirinci Per Desa Tahun 2007

| Desa | Luas Tanam (Ha) | Luas Panen (Ha) | Produkti vitas (Kw/Ha) | Produksi (Ton) |
|-------------|-----------------------|-----------------------|------------------------------|-------------------|
| (1) | (2) | (3) | (4) | (5) |
| 1. Mungkin | 10 | 10 | 21,00 | 21 |
| 2. Kelawis | 5 | 5 | 21,00 | 10 |
| 3. Senawang | 15 | 15 | 21,33 | 32 |
| 4. Sebeok | 5 | 5 | 22,00 | 11 |
| Jumlah | 35 | 35 | 85,33 | 74 |

Sumber :Dinas Pertanian Kecamatan Lunyuk

Tabel 5.1.6. Banyaknya Hasil Produksi Kedele Di Kecamatan Orong
Telu Dirinci Per Desa Tahun 2007

| Desa | Luas Tanam (Ha) | Luas Panen (Ha) | Produkti vitas (Kw/Ha) | Produksi (Ton) |
|-------------|-----------------------|-----------------------|------------------------------|-------------------|
| (1) | (2) | (3) | (4) | (5) |
| 1. Mungkin | - | - | - | - |
| 2. Kelawis | - | - | - | - |
| 3. Senawang | - | - | - | - |
| 4. Sebeok | - | - | - | - |
| Jumlah | - | - | - | - |

Sumber : Dinas Pertanian Kecamatan Lunyuk

Tabel 5.1.7. Banyaknya Hasil Produksi Kacang Hijau Di Kecamatan Orong Telu Dirinci Per Desa Tahun 2007

| Desa | Luas Tanam (Ha) | Luas Panen (Ha) | Produktivitas (Kw/Ha) | Produksi (Ton) |
|-------------|-----------------|-----------------|-----------------------|----------------|
| (1) | (2) | (3) | (4) | (5) |
| 1. Mungkin | 139 | 139 | 5,11 | 71 |
| 2. Kelawis | 53 | 53 | 6,28 | 33 |
| 3. Senawang | 165 | 165 | 5,21 | 86 |
| 4. Sebeok | 97 | 97 | 4,23 | 86 |
| Jumlah | 454 | 454 | 20,83 | 276 |

Sumber : Dinas Pertanian Kecamatan Lunyuk

Tabel 5.1.8. Realisasi Luas Tanam Jagung Menurut Intensifikasi dan Non Intensifikasi Di Kecamatan Orong Telu Dirinci Per Desa Tahun 2007

| Desa | Intensifikasi | | Non Intensifikasi | |
|-------------|---------------|----------------|-------------------|----------------|
| | Sasaran (Ha) | Realisasi (Ha) | Sasaran (Ha) | Realisasi (Ha) |
| (1) | (2) | (3) | (4) | (5) |
| 1. Mungkin | 10 | 10 | - | - |
| 2. Kelawis | 4 | 4 | - | - |
| 3. Senawang | 15 | 15 | - | - |
| 4. Sebeok | 6 | 6 | - | - |
| Jumlah | 35 | 35 | - | - |

Sumber : Dinas Pertanian Kecamatan Lunnyuk

Tabel 5.1.9. Realisasi Luas Tanam Kacang Hijau Menurut Intensifikasi dan Non Intensifikasi Di Kecamatan Orong Telu Dirinci Per Desa Tahun 2007

| Desa | Intensifikasi | | Non Intensifikasi | |
|-------------|---------------|----------------|-------------------|----------------|
| | Sasaran (Ha) | Realisasi (Ha) | Sasaran (Ha) | Realisasi (Ha) |
| (1) | (2) | (3) | (4) | (5) |
| 1. Mungkin | - | - | 100 | 40 |
| 2. Kelawis | - | - | 86 | 23 |
| 3. Senawang | - | - | 255 | 90 |
| 4. Sebeok | - | - | 104 | 27 |
| Jumlah | - | - | 545 | 180 |

Sumber : Dinas Pertanian Kecamatan Lunnyuk

Tabel 5.1.10. Banyaknya Kelompok Tani Menurut Kelas Di Kecamatan Orong Telu Tahun 2007

| Desa | Kelas | | Jumlah Kelompok | Jumlah Anggota |
|-------------|-------|-----|-----------------|----------------|
| | P | L | | |
| (1) | (2) | (3) | (4) | (5) |
| 1. Mungkin | 1 | - | 1 | 90 |
| 2. Kelawis | 1 | - | 1 | 50 |
| 3. Senawang | 1 | - | 1 | 40 |
| 4. Sebeok | - | - | - | - |
| Jumlah | 3 | - | 3 | 180 |

Sumber : Dinas Pertanian Kecamatan Lunnyuk

Tabel 5.1.11. Banyaknya Kelompok Wanita Tani (KWT) Di Kecamatan Orong Telu Tahun 2007

| Desa | Kelompok | Anggota |
|-------------|----------|---------|
| (1) | (2) | (3) |
| 1. Mungkin | - | - |
| 2. Kelawis | - | - |
| 3. Senawang | - | - |
| 4. Sebeok | - | - |
| Jumlah | - | - |

Sumber : Dinas Pertanian Kecamatan Lunnyuk

Tabel 5.1.12. Banyaknya Prasarana Pertanian Menurut Jenis Di Kecamatan Orong Telu Dirinci Per Desa Tahun 2007

| Desa | Traktor | Hand Sprayer | Pedal Thresher | Heler RMU |
|-------------|---------|-----------------|-------------------|--------------|
| (1) | (2) | (3) | (4) | (5) |
| 1. Mungkin | - | 1 | - | 1 |
| 2. Kelawis | - | 4 | - | 1 |
| 3. Senawang | - | 2 | - | 1 |
| 4. Sebeok | 2 | - | 2 | 1 |
| Jumlah | 2 | 7 | 2 | 4 |

Sumber : KCD Pertanian Kecamatan Lunyuk

5.2. PETERNAKAN

Livestock

Tabel 5.2.1. Banyaknya Ternak Besar Dan Ternak Kecil Di Kecamatan Orong Telu Dirinci Per Desa Tahun 2007 (Ekor)

| Desa | Kuda | | Sapi | | Kerbau | |
|-------------|--------|--------|--------|--------|--------|--------|
| | Jantan | Betina | Jantan | Betina | Jantan | Betina |
| (1) | (2) | (3) | (4) | (5) | (6) | (7) |
| 1. Mungkin | 93 | 144 | 68 | 171 | 79 | 193 |
| 2. Kelawis | 204 | 430 | 104 | 235 | 449 | 806 |
| 3. Senawang | 113 | 261 | 28 | 84 | 185 | 318 |
| 4. Sebeok | - | - | - | - | - | - |
| Jumlah | 410 | 835 | 200 | 490 | 713 | 1.317 |

Keterangan : Sebeok masih gabung dengan desa induk

Lanjutan Tabel 5.2.1.

| Desa | Kambing | | Domba | | Babi | |
|-------------|---------|--------|--------|--------|--------|--------|
| | Jantan | Betina | Jantan | Betina | Jantan | Betina |
| (1) | (8) | (9) | (10) | (11) | (12) | (13) |
| 1. Mungkin | 34 | 72 | - | - | - | - |
| 2. Kelawis | 42 | 68 | - | - | - | - |
| 3. Senawang | 28 | 55 | - | - | - | - |
| 4. Sebeok | - | - | - | - | - | - |
| Jumlah | 104 | 195 | - | - | - | - |

Sumber : Dinas Peternakan Kecamatan Lunyuk

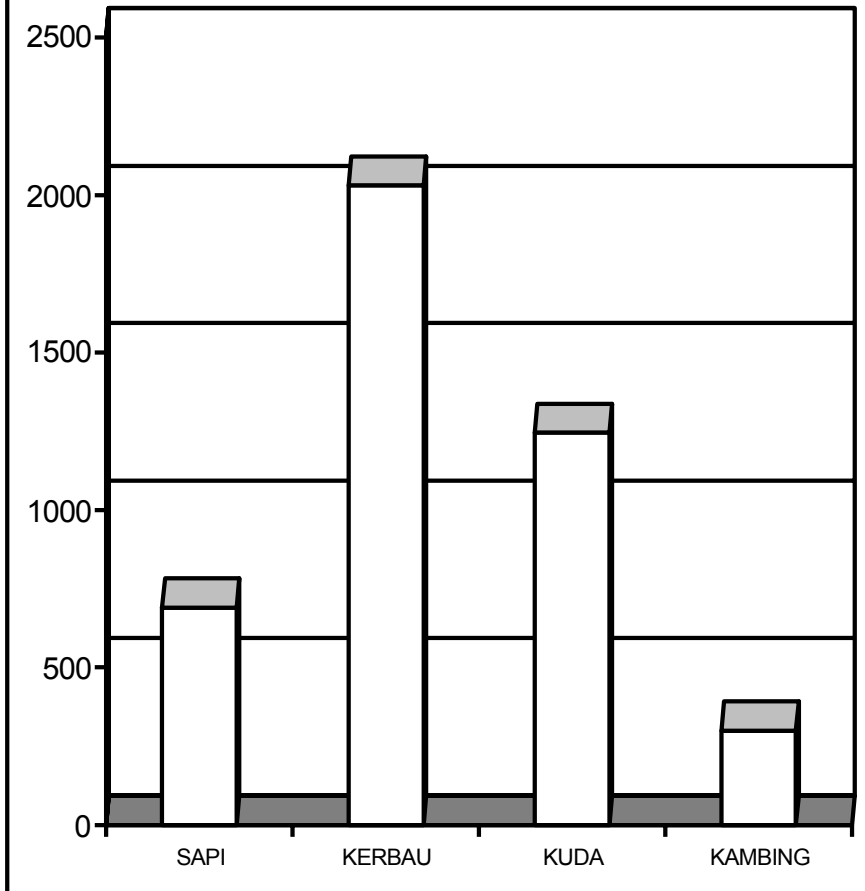
Ket :Sebeok masih gabung dengan desa induk

Tabel 5.2.2. Banyaknya Unggas Di Kecamatan Orong Telu Dirinci Per Desa Tahun 2007 (Ekor)

| Desa | Ayam | I t i k | Angsa | Entok |
|---------------|--------------|-----------|----------|------------|
| (1) | (2) | (3) | (4) | (5) |
| 1. Mungkin | 708 | - | - | 56 |
| 2. Kelawis | 4.125 | 45 | - | 235 |
| 3. Senawang | 3.345 | - | - | 27 |
| 4. Sebeok | - | - | - | - |
| Jumlah | 8.178 | 45 | - | 318 |

*Sumber : Dinas Peternakan Kecamatan Lunyuk
Ket : Sebeok masih gabung dengan desa induk*

GRAFIK 5.
 BANYAKNYA TERNAK BESAR DAN
 TERNAK KECIL DI KECAMATAN ORONG TELU
 TAHUN 2007



VI. INDUSTRI

Industry

BAB VI

INDUSTRI

Salah satu sektor yang dapat dianggap memberikan nilai tambah relatif tinggi dibandingkan dengan sektor pertanian adalah sektor industri. Dengan anggapan ini maka diharapkan peranan sektor industri terus meningkat dari tahun ke tahun.

Sektor industri yang umumnya dijumpai di wilayah pedesaan adalah industri kecil dan kerajinan rumahtangga.

Di Kecamatan Orong Telu sektor ini meliputi industri pembuatan kapur, industri pembuatan batu bata, industri pembuatan genteng, industri mebel, industri penggilingan padi dan kerajinan rumahtangga. Untuk tahun 2006 terjadi peningkatan jumlah industri dari tahun sebelumnya yaitu pada industri mebel dan penggilingan padi, sedangkan industri lainnya relatif menurun.

Tabel 6.1. Banyaknya Kegiatan Usaha Industri/Kerajinan (Mikro & Kecil) Rumah Tangga Menurut Jenisnya Di Kecamatan Orong Telu Dirinci Per Desa Tahun 2008

| Desa | Pande Besi | Penggilingan Padi | Bata Merah |
|-------------|------------|-------------------|------------|
| (1) | (2) | (3) | (4) |
| 1. Mungkin | 1 | 1 | - |
| 2. Kelawis | - | 1 | 1 |
| 3. Senawang | - | 1 | 1 |
| 4. Sebeok | 1 | 3 | 1 |
| Jumlah | 2 | 6 | 3 |

Lanjutan Tabel 6.1.

| Desa | Tukang Bangunan | Tukang Kayu | Penggalian Sumur |
|-------------|--------------------|-------------|---------------------|
| (1) | | | |
| 1. Mungkin | 4 | - | - |
| 2. Kelawis | 7 | 3 | - |
| 3. Senawang | 16 | 16 | 1 |
| 4. Sebeok | 18 | 6 | 4 |
| Jumlah | 45 | 25 | 5 |

Sumber : Sensus Ekonomi 2006 Kecamatan Orong Telu

Lanjutan Tabel 6.1.

| Desa | Persewaan Traktor | Bengkel Sepeda Motor | Penjahit |
|-------------|----------------------|-------------------------|----------|
| (1) | | | |
| 1. Mungkin | - | - | - |
| 2. Kelawis | - | - | 1 |
| 3. Senawang | - | - | - |
| 4. Sebeok | 1 | 1 | 2 |
| Jumlah | 1 | 1 | 3 |

Sumber : Sensus Ekonomi 2006 Kecamatan Orong Telu

Lanjutan Tabel 6.1.

| Desa | Angkutan Truck | Angkutan Ojek sepeda Motor | Supir Truck Dengan Setoran Tertentu |
|-------------|----------------|----------------------------|-------------------------------------|
| (1) | | | |
| 1. Mungkin | - | - | - |
| 2. Kelawis | 1 | 2 | 1 |
| 3. Senawang | 1 | 4 | 1 |
| 4. Sebeok | 4 | 7 | 1 |
| Jumlah | 6 | 13 | 3 |

Sumber : Sensus Ekonomi 2006 Kecamatan Orong Telu

Tabel 6.2. Banyaknya Kegiatan Jasa Kesehatan Menurut Jenisnya Di Kecamatan Orong Telu Dirinci Per Desa Tahun 2008

| Desa | Dukun Beranak | Dukun Pengobatan Tradisional | Shinse | Bidan |
|-------------|---------------|------------------------------|--------|-------|
| (1) | (2) | (3) | (4) | (5) |
| 1. Mungkin | 2 | 1 | - | - |
| 2. Kelawis | 2 | 1 | - | - |
| 3. Senawang | 2 | 1 | - | - |
| 4. Sebeok | 2 | 1 | - | 2 |
| Jumlah | 6 | 4 | - | 2 |

Sumber: Sensus Ekonomi 2006 Kecamatan Orong Telu

Tabel 6.3. Banyaknya Kegiatan Usaha Kecil/Mikro Rumah Tangga Yang Tidak Memiliki Tempat Usaha Tetap Menurut Jenisnya Di Kecamatan Orong Telu Dirinci Per Desa Tahun 2008

| Desa | Perdagangan Keliling Komoditi Makanan | | |
|-------------|---------------------------------------|---------|-----|
| | Ikan segar | Sayuran | Kue |
| (1) | (2) | (3) | (4) |
| 1. Mungkin | - | - | 1 |
| 2. Kelawis | 2 | 1 | 2 |
| 3. Senawang | 1 | 2 | - |
| 4. Sebeok | 15 | - | 1 |
| Jumlah | 18 | 3 | 4 |

Lanjutan Tabel 6.3.

| Desa | Perdagangan Keliling Komoditi Non Makanan | | |
|-------------|---|-----------|----------|
| | Pakaian Jadi | Kelontong | Tembakau |
| (1) | (2) | (3) | (4) |
| 5. Mungkin | - | - | - |
| 6. Kelawis | - | - | - |
| 7. Senawang | 1 | - | - |
| 8. Sebeok | - | 1 | 1 |
| Jumlah | 1 | 1 | 1 |

Sumber: Sensus Ekonomi 2006 Kecamatan Orong Telu

Tabel 6.4. Jumlah Pelanggan Listrik Menurut Jenis di Kecamatan Orong Telu Dirinci Per Desa Tahun 2008

| Desa | PLN | Tenaga Surya |
|---------------|------------|--------------|
| (1) | (2) | (3) |
| 1. Senawang | 45 | 5 |
| 2. Kelawis | 42 | 7 |
| 3. Mungkin | - | 6 |
| 4. Sebeok | 86 | - |
| Jumlah | 173 | 18 |

Sumber : Koordinator Statistik Kecamatan Lunyuk

Tabel 6.5. Banyaknya Rumah Tangga yang Mendapatkan Aliran Listrik dirinci Menurut Sumbernya di Kecamatan Orong Telu Tahun 2008

| Desa | Banyaknya rumah tangga | Sumber Pembangkit | | | |
|-------------|------------------------|-------------------|----------------|-----------------|---------|
| | | PLN | Non PLN | | |
| | | | Diesel sendiri | Usaha Pantungan | Lainnya |
| 1. Mungkin | 355 | - | 1 | - | 6 |
| 2. Kelawis | 200 | 110 | - | - | 7 |
| 3. Senawang | 373 | 135 | - | - | 5 |
| 4. Sebeok | 479 | 341 | - | - | - |
| Jumlah | 1.407 | 586 | 1 | - | 18 |

Sumber : Koordinator Statistik Kecamatan Lunyuk

Tabel 6.6 Banyaknya Sarana Perekonomian Di Kecamatan Orong
Telu Dirinci Per Desa Tahun 2008

| Desa | Pasar Umum | Pasar Hewan | Toko | Kios |
|-------------|------------|-------------|------|------|
| (1) | (2) | (3) | (4) | (5) |
| 1. Senawang | - | - | - | 7 |
| 2. Kelawis | - | - | - | 3 |
| 3. Mungkin | - | - | - | 7 |
| 4. Sebeok | - | - | - | 9 |
| Jumlah | - | - | - | 26 |

Sumber : Koordinator Statistik Kecamatan Lunyuk

Lanjutan Tabel 6.6

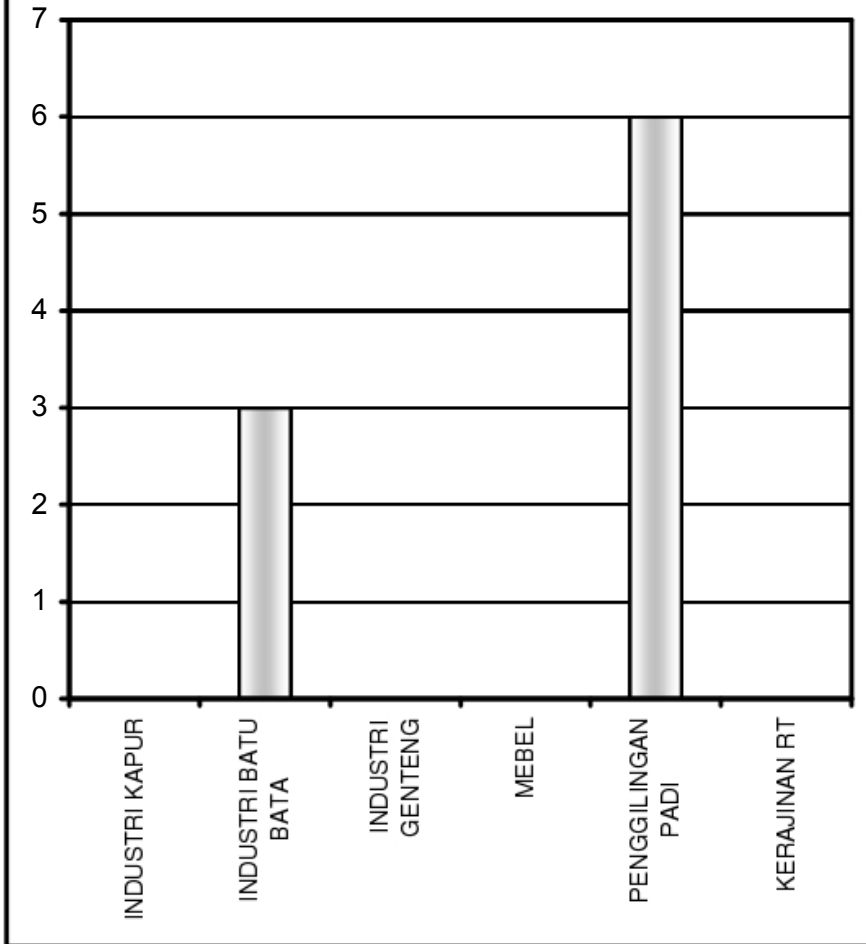
| Desa | KUD | Koperasi/ Perbankan Lainnya | Pedagang bensin |
|-------------|-----|-----------------------------------|--------------------|
| (1) | (6) | (7) | (8) |
| 1. Senawang | - | - | - |
| 2. Kelawis | - | - | 6 |
| 3. Mungkin | - | - | - |
| 4. Sebeok | - | - | 12 |
| Jumlah | - | - | 18 |

Sumber : Sensus Ekonomi 2006 Kecamatan Lunyuk

Lanjutan Tabel 6.6

| Desa | Rumah Makan | Warung Makan | Catering | Hotel/ Penginapan |
|---------------|----------------|-----------------|----------|----------------------|
| (1) | (2) | (3) | (4) | (5) |
| 1. Senawang | - | - | - | - |
| 2. Kelawis | - | - | - | - |
| 3. Mungkin | - | - | - | - |
| 4. Sebeok | - | 2 | - | - |
| Jumlah | - | 2 | - | - |

GRAFIK 6.
BANYAKNYA KEGIATAN USAHA
INDUSTRI/KERAJINAN RUMAHTANGGA
DI KECAMATAN ORONG TELU TAHUN 2008



VII. PERHUBUNGAN

Telecommunication

BAB VII

PERHUBUNGAN

Maju mundurnya suatu daerah atau wilayah tidak terlepas dari keberadaan sarana perhubungan. Sarana transportasi dimaksud dapat berupa sarana angkutan laut, angkutan darat, ataupun angkutan udara. Ketersediaan jenis sarana angkutan pada dasarnya dipengaruhi oleh kondisi topografi dan letak geografis dari wilayah yang bersangkutan.

Untuk wilayah seperti Kecamatan Orong Telu jenis sarana angkutan yang ada adalah sarana angkutan darat. Sarana angkutan darat baik yang bermotor ataupun tidak bermotor dapat dijumpai dalam jumlah yang relatif masih sedikit, antara lain ada 26 sepeda dan 2 gerobak sedangkan untuk angkutan bermotor terdapat sebanyak 48 sepeda motor dan 9 kendaraan roda empat.

Banyaknya sarana angkutan yang ada khususnya angkutan darat, tidak terlepas dari panjang jalan yang sudah tersedia, baik jalan aspal, jalan diperkeras, jalan kerikil ataupun jalan tanah.

Tabel 7.1. Banyaknya Sarana Angkutan Di Kecamatan Orong Telu
Dirinci Per Desa Tahun 2006

| Desa | Sepeda | Gerobak | Dokar | Sepeda Motor |
|-------------|--------|---------|-------|-----------------|
| (1) | (2) | (3) | (4) | (5) |
| 1. Mungkin | - | - | - | 5 |
| 2. Kelawis | 6 | - | - | 13 |
| 3. Senawang | 13 | - | - | 12 |
| 4. Sebeok | 7 | 2 | - | 18 |
| Jumlah | 26 | 2 | - | 48 |

Lanjutan Tabel 7.1.

| Desa | Kenda raan Roda 4 | Perahu Tak Bermotor | Perahu Motor | Kapal Motor |
|-------------|-------------------------|---------------------------|-----------------|----------------|
| (1) | (6) | (7) | (8) | (9) |
| 1. Mungkin | - | - | - | - |
| 2. Kelawis | 2 | - | - | - |
| 3. Senawang | 1 | - | - | - |
| 4. Sebeok | 6 | - | - | - |
| Jumlah | 9 | - | - | - |

Sumber : Koordinator Statistik Kecamatan Lunyuk

Tabel 7.2. Panjang Jalan Menurut Jenisnya Di Kecamatan Orong Telu
Dirinci Per Desa Tahun 2007 (km)

| Desa | Aspal | Jalan Diper keras | Jalan Kerikil | Jalan Tanah |
|-------------|-------|-------------------------|------------------|----------------|
| (1) | (2) | (3) | (4) | (5) |
| 1. Mungkin | - | - | 7 | 14 |
| 2. Kelawis | - | - | - | 5 |
| 3. Senawang | - | - | 25 | 16 |
| 4. Sebeok | - | - | 1 | 5 |
| Jumlah | - | - | 23 | 49 |

Sumber : Koordinator Statistik Kecamatan Lunyuk

Tabel 7.3. Banyaknya Sarana Komunikasi Menurut Jenisnya Di Kecamatan Orong Telu Dirinci Per Desa Tahun 2006

| Desa | TV Umum | Telepon Umum | TV Pribadi | SSB |
|-------------|---------|--------------|------------|-----|
| (1) | (2) | (3) | (4) | (5) |
| 1. Mungkin | - | - | 12 | - |
| 2. Kelawis | - | - | 40 | - |
| 3. Senawang | - | - | 35 | - |
| 4. Sebeok | - | - | 90 | - |
| Jumlah | - | - | 177 | - |

Lanjutan Tabel 7.3.

| Desa | Radio | Kantor Pos | Antena Parabola |
|-------------|-------|------------|--------------------|
| (1) | (6) | (7) | (8) |
| 1. Mungkin | 12 | - | - |
| 2. Kelawis | 32 | - | 4 |
| 3. Senawang | 26 | - | 3 |
| 4. Sebeok | 31 | - | 4 |
| Jumlah | 101 | - | 11 |

Sumber : Koordinator Statistik Kecamatan Lunyuk

GRAFIK 7.
PROPORSI SARANA ANGKUTAN
DI KECAMATAN ORONG TELU TAHUN 2006

