

# I. LETAK GEOGRAFIS

## **BAB I**

### **LETAK GEOGRAFIS**

Kecamatan Maronge merupakan Kecamatan pemekaran dari Kecamatan Plampang. Terletak  $\pm 43$  km<sup>2</sup> dari Ibu Kota Kabupaten Sumbawa ke arah timur. Ketinggian rata-rata Kecamatan Maronge 10,05 meter diatas permukaan air laut (menurut Kompas) dari petugas Geografi tanggal 25 Agustus 1990.

Luas wilayah Kecamatan Maronge adalah 274,75 km<sup>2</sup>. Kecamatan Maronge terdiri dari 4 desa, dimana desa dengan luas wilayah terbesar adalah Desa Simu, yaitu 31,89 persen dari luas Kecamatan Maronge seperti pada tabel 1.1.

Cuaca dan curah hujan yang terjadi sepanjang Tahun 2008 di Kecamatan Maronge relatif lebih sedikit. Kecamatan Maronge yang dikategorikan sebagai desa pantai adalah Desa Maronge dan Desa Labuhan Sangoro.

Tabel 1.1. Luas Wilayah Kecamatan Maronge Dirinci per Desa Tahun 2008 ( Hektar )

Desa	Luas Wilayah	Persentase
(1)	(2)	(3)
1. Maronge	8 428	30,68
2. Labuhan Sangoro	2 785	10,13
3. Simu	8 202	29,85
4. Pemasar	8 060	29,34
Jumlah	27 475	100,00

*Sumber : Koordinator Statistik Kecamatan Maronge*

Tabel 1.2. Banyaknya Desa Pantai dan Bukan Pantai di Kecamatan Maronge Tahun 2008

Desa	Pantai	Bukan Pantai
(1)	(2)	(3)
1. Maronge	1	-
2. Labuhan Sangoro	1	-
3. Simu	-	1
4. Pemasar	-	1
Jumlah	2	2

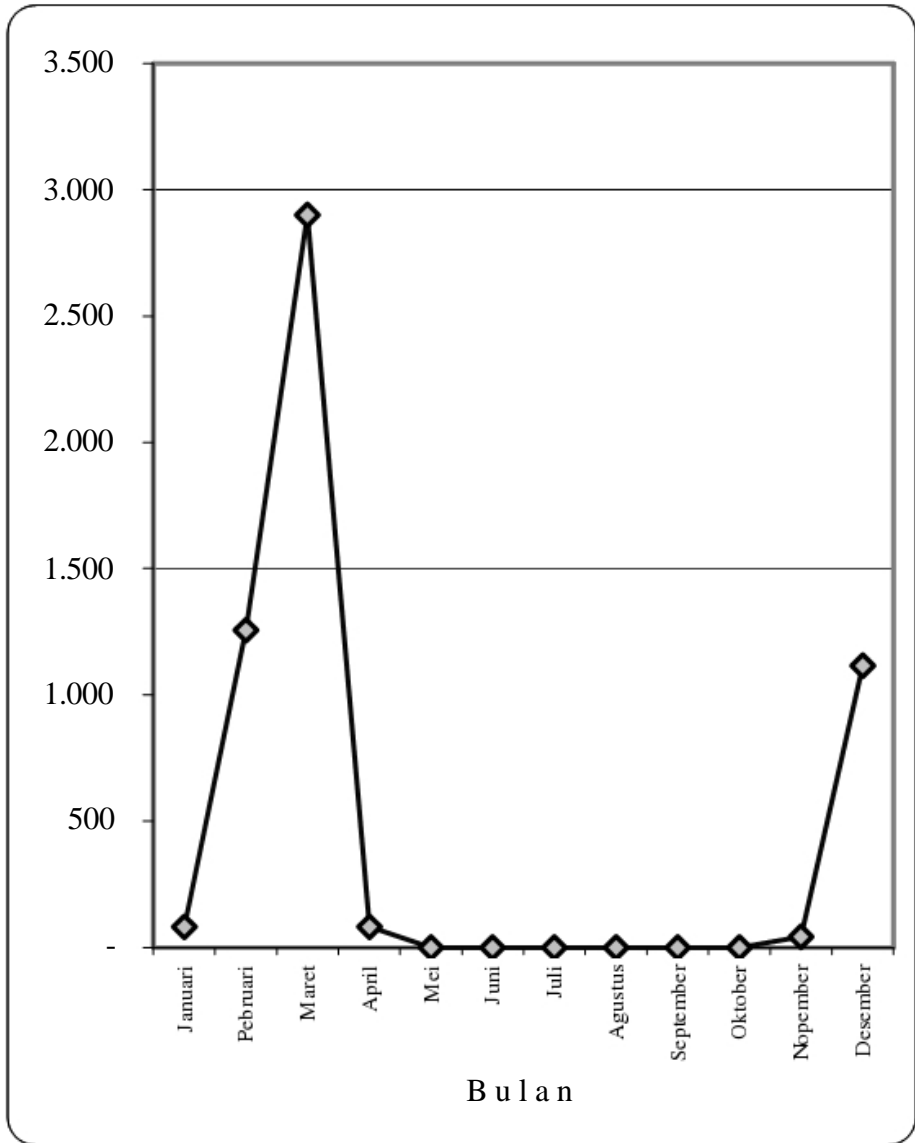
*Sumber : Koordinator Statistik Kecamatan Maronge*

Tabel 1.3. Curah Hujan di Kecamatan Maronge Dirinci Per Bulan Tahun 2008

Bulan	Banyak Hari Hujan	Curah Hujan (mm)	Rata-Rata Curah Hujan	Hujan Maksimal (mm)
(1)	(2)	(3)	(4)	(5)
1. Januari	2,00	81,00	5,40	44,00
2. Pebruari	14,00	1 256,00	83,60	215,00
3. Maret	15,00	2 900,00	193,00	550,00
4. April	2,00	82,00	5,40	43,00
5. Mei	-	-	-	-
6. Juni	-	-	-	-
7. Juli	-	-	-	-
8. Agustus	-	-	-	-
9. September	-	-	-	-
10. Oktober	-	-	-	-
11. Nopember	1,00	43,00	2,90	43,00
12. Desember	9,00	1 116,00	74,00	52,50
Jumlah	43,00	5 478,00	36,43	550,00

*Sumber : Kantor Pengamat Pengairan Kecamatan Maronge*

Grafik1 Curah Hujan di Kecamatan Maronge Dirinci Per Bulan Tahun 2008 ( mm )



## II. PEMERINTAHAN

---

## **BAB II**

### **PEMERINTAHAN**

Sejak tahun 2002, Kecamatan Plampang mengalami pemekaran menjadi 2 kecamatan yaitu Kecamatan Plampang dan Kecamatan Maronge. Kecamatan Maronge terdiri dari 4 desa yang diklasifikasikan menjadi 3 desa swakarya, 1 desa swasembada.

Dalam menjalankan roda pemerintahan desa, agar dapat berjalan dengan baik dan mampu memberikan pelayanan terhadap masyarakat di tingkat desa, sangat diperlukan perangkat-perangkat pendukung yaitu Kepala Desa, Kepala Dusun, RW dan RT. Dari seluruh desa di Kecamatan Maronge terdapat 4 Kepala Desa, 12 Kepala Dusun, 22 RW dan 61 RT.

Bertambahnya berbagai macam sarana perekonomian yang ada di Kecamatan Maronge merupakan salah satu indikator adanya pertumbuhan ekonomi masyarakat, karena keberadaan sarana perekonomian seperti Koperasi, Perbankan, Pasar, Kios serta Warung merupakan sarana mobilitas perekonomian masyarakat.

Tabel 2.1. Pembagian Wilayah Administrasi Kecamatan Maronge  
Dirinci per Desa Tahun 2008

Desa	Dusun/ Kampung	Rukun Warga	Rukun Tetangga
(1)	(2)	(3)	(4)
1. Maronge	3	5	24
2. Labuhan Sangoro	3	5	10
3. Simu	3	7	15
4. Pemasar	3	5	12
Jumlah	12	22	61

*Sumber : Kantor Camat Maronge*

Tabel 2.2. Klasifikasi Desa di Kecamatan Maronge Tahun 2008

Desa	Swa- daya	Swa- karya	Swa- sembada	UPT	Persiapan
(1)	(2)	(3)	(4)	(5)	(6)
1. Maronge	-	-	1	-	-
2. Labuhan Sangoro	-	1	-	-	-
3. Simu	-	1	-	-	-
4. Pemasar	-	1	-	-	-
Jumlah	-	3	1	-	-

*Sumber : Kantor Camat Maronge*

Tabel 2.3. Luas Wilayah Desa dan Jarak dari Ibukota Kecamatan ke Ibukota Desa di Kecamatan Maronge Tahun 2008

Desa	Luas (km <sup>2</sup> )	Jarak ke Ibukota Kecamatan
(1)	(2)	(3)
1. Maronge	84,28	-
2. Labuhan Sangoro	27,85	14
3. Simu	82,02	3
4. Pemasar	80,60	4
Jumlah	274,75	-

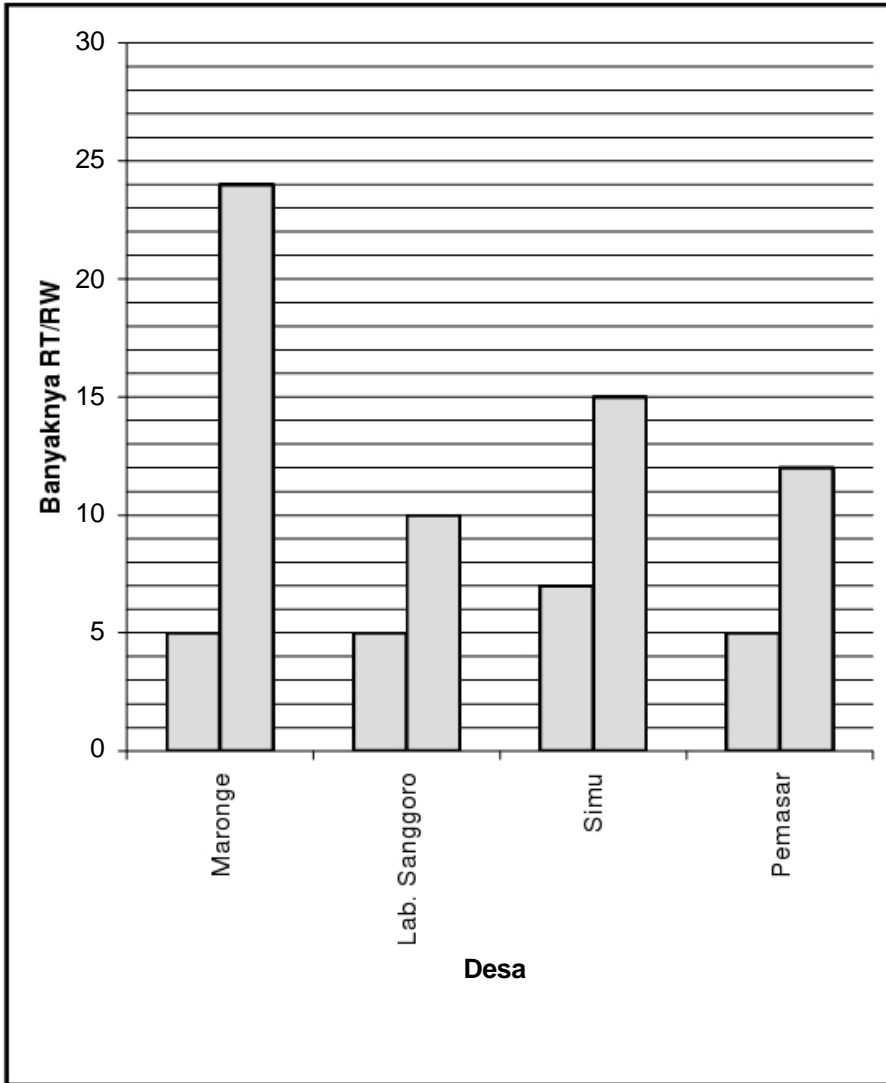
Sumber : Koordinator Statistik Kecamatan Maronge

Tabel 2.4. Banyaknya Sarana Perekonomian Dirinci per Desa di Kecamatan Maronge Tahun 2008

Desa	Pasar	Kios	Warung	Dagang Bensin
(1)	(2)	(3)	(4)	(5)
1. Maronge	-	25	2	12
2. Labuhan Sangoro	-	12	1	4
3. Simu	1	43	-	7
4. Pemasar	-	4	-	7
Jumlah	1	84	3	30

Sumber : Koordinator Statistik Kecamatan Maronge

Grafik 2. Banyaknya RT/RW yang Terdapat di Kecamatan Maronge  
Dirinci per Desa Tahun 2008



### III. P E N D U D U K

---

### **BAB III**

#### **PENDUDUK**

Pembangunan dilaksanakan oleh masyarakat dan untuk kesejahteraan masyarakat. Penduduk merupakan salah satu modal dasar bagi terlaksananya pembangunan. Selain sebagai modal, penduduk juga menjadi beban berat dalam pembangunan. Perencanaan di bidang kependudukan sangatlah diperlukan dan harus benar-benar matang baik dari segi kuantitas maupun kualitasnya. Pembangunan akan lebih tepat dan terarah dengan mengetahui keberadaan dan keadaan penduduk atau masyarakat sebagai pelaku dan sekaligus obyek pembangunan.

Dari tahun ke tahun jumlah penduduk Kecamatan Maronge selalu mengalami peningkatan. Tahun 2008 berjumlah 10.041 jiwa yang terdiri dari 5.318 jiwa penduduk laki-laki dan 4.723 jiwa penduduk perempuan. Dari jumlah tersebut diperoleh angka sex ratio sebesar 113, yang berarti dalam 100 penduduk perempuan terdapat 113 penduduk laki-laki. Rata-rata angka sex ratio di Kecamatan Maronge diatas seratus, namun angka sex rasio di tingkat desa tidak sama rata. Desa Pemasar mempunyai angka sex ratio dibawah angka seratus yaitu 93, yang berarti bahwa di Desa Pemasar penduduk perempuan lebih banyak daripada penduduk laki-laki, dalam 100 penduduk perempuan terdapat 93 penduduk laki-laki.

Kepadatan penduduk di Kecamatan Maronge adalah 37 jiwa/km<sup>2</sup>. Kepadatan penduduk tersebut juga tidak merata sama di seluruh desa. Desa Labuhan Sangoro merupakan desa yang paling padat dengan tingkat kepadatan 60 jiwa/km<sup>2</sup>, sedangkan Desa Pemasar mempunyai tingkat kepadatan paling kecil yaitu 23 jiwa/km<sup>2</sup>. Faktor yang mempengaruhi tingkat

kepadatan penduduk adalah jumlah penduduk dan luas wilayah, sehingga walaupun penduduk di Desa Labuhan Sangoro jumlahnya paling rendah dibandingkan dengan jumlah penduduk di desa-desa yang lain, namun karena luas wilayah Desa Labuhan Sangoro paling rendah sehingga tingkat kepadatan penduduknya menjadi paling besar.

Jumlah rumah tangga di Kecamatan Maronge sampai dengan Tahun 2008 sebanyak 2.434 rumah tangga, rata-rata anggota rumah tangga di Kecamatan Maronge adalah 4 jiwa/rumahtangga. Penduduk Kecamatan Maronge berjumlah 10.041 dan seluruhnya berwarga Negara Indonesia.

Tabel 3.1. Kepadatan Penduduk di Kecamatan Maronge Dirinci per Desa  
Tahun 2008

Desa	Luas Wilayah (km <sup>2</sup> )	Jumlah Penduduk	Kepadatan (Jiwa / km <sup>2</sup> )
(1)	(2)	(3)	(4)
1. Maronge	84,28	4 175	50
2. Labuhan Sangoro	27,85	1 681	60
3. Simu	82,02	2 341	29
4. Pemasar	80,60	1 844	23
Jumlah	274,75	10 041	37

Sumber : Koordinator Statistik Kecamatan Maronge

Tabel 3.2. Penduduk Menurut Jenis Kelamin dan Sex Ratio di Kecamatan Maronge Dirinci per Desa Tahun 2008

Desa	Laki-laki	Perempuan	Jumlah	Sex Ratio
(1)	(2)	(3)	(4)	(5)
1. Maronge	2 209	1 966	4 175	112
2. Labuhan Sangoro	1 001	680	1 681	147
3. Simu	1 218	1 123	2 341	108
4. Pemasar	890	954	1 844	93
Jumlah	5 318	4 723	10 041	113

*Sumber : Koordinator Statistik Kecamatan Maronge*

Tabel 3.3. Penduduk Menurut Kelompok Umur Di Kecamatan Maronge  
Tahun 2008

Kelompok Umur	Laki-laki	Perempuan	Jumlah
(1)	(2)	(3)	(4)
0 - 4	684	684	1 368
5 - 9	519	528	1 047
10 - 14	497	362	859
15 - 19	454	377	831
20 - 24	560	339	899
25 - 29	527	422	949
30 - 34	387	391	778
35 - 39	326	351	677
40 - 44	362	349	711
45 - 49	338	327	665
50 - 54	173	134	307
55 - 59	149	137	286
60 - 64	111	130	241
65 - 69	106	82	188
70 - 74	105	85	190
75 +	20	25	45
Jumlah	5 318	4 723	10 041

*Sumber : Koordinator Statistik Kecamatan Maronge*

Tabel 3.4. Jumlah Penduduk, Rumahtangga dan Rata-rata Jiwa per Rumahtangga Dirinci per Desa di Kecamatan Maronge Tahun 2008

Desa	Penduduk (Jiwa)	Rumah Tangga (RT)	Rata-rata (Jiwa/RT)
(1)	(2)	(3)	(4)
1. Maronge	4 175	1 028	4
2. Labuhan Sangoro	1 681	350	5
3. Simu	2 341	540	4
4. Pemasar	1 844	516	4
Jumlah	10 041	2 434	4

*Sumber : Koordinator Statistik Kecamatan Maronge*

Tabel 3.5. Penduduk Menurut Kewarganegaraan Dirinci Per Desa di Kecamatan Maronge Tahun 2008

Desa	WNI	WNA	Jumlah
(1)	(2)	(3)	(4)
1. Maronge	4 175	-	4 175
2. Labuhan Sangoro	1 681	-	1 681
3. Simu	2 341	-	2 341
4. Pemasar	1 844	-	1 844
Jumlah	10 041	-	10 041

Sumber : Koordinator Statistik Kecamatan Maronge

Tabel 3.6. Rumahtangga Menurut lapangan Pekerjaan Dirinci per Desa di Kecamatan Maronge Tahun 2008

Desa	Pertanian	Perikanan	Industri/ Kerajinan
(1)	(2)	(3)	(4)
1. Maronge	745	97	12
2. Labuhan Sangoro	36	206	19
3. Simu	425	15	8
4. Pemasar	437	-	5
Jumlah	1 643	318	44

Lanjutan Tabel 3.6.

Desa	Perdagangan	Angkutan	Lainnya
(1)	(6)	(7)	(8)
1. Maronge	57	33	33
2. Labuhan Sangoro	46	12	13
3. Simu	42	7	17
4. Pemasar	32	5	12
Jumlah	177	57	75

*Sumber : Koordinator Statistik Kecamatan Maronge*

Tabel 3.7. Rumahtangga Menurut Pemakaian Sarana Air Minum Dirinci per Desa di Kecamatan Maronge Tahun 2008

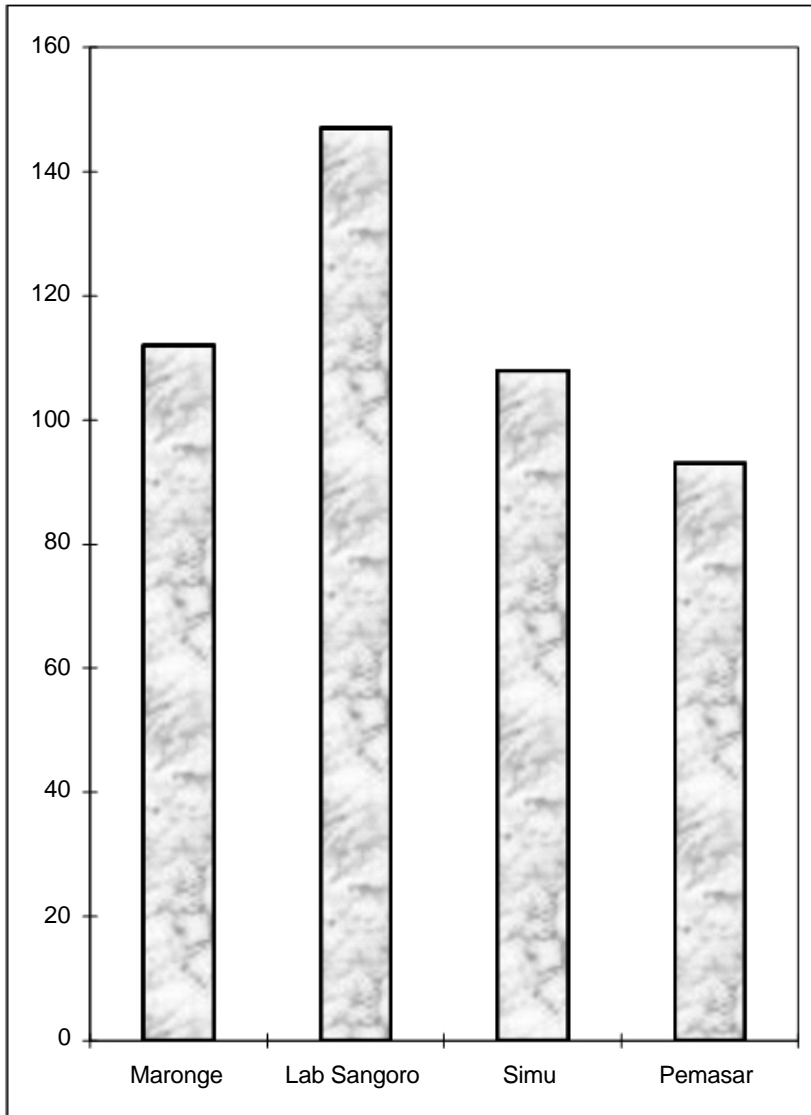
Desa	Sumur/Perigi	Pompa
(1)	(2)	(3)
1. Maronge	494	185
2. Labuhan Sangoro	76	8
3. Simu	174	97
4. Pemasar	101	41
Jumlah	845	331

Lanjutan Tabel 3.7.

Desa	Mata Air Sungai/Danau	Lainnya	Jumlah
(1)	(5)	(6)	(7)
1. Maronge	262	53	994
2. Labuhan Sangoro	97	181	362
3. Simu	264	24	559
4. Pemasar	361	16	519
Jumlah	984	274	2 434

*Sumber : Koordinator Statistik Kecamatan Maronge*

Grafik 3. Angka Sex Ratio Dirinci Per Desa di Kecamatan Maronge Tahun 2008



# IV. SOSIAL

---

## **BAB IV**

### **SOSIAL**

Suksesnya pembangunan tidak hanya ditentukan oleh banyaknya jumlah penduduk saja. Selain menjadi obyek, Sumber Daya Manusia (SDM) juga sebagai subyek dalam pembangunan, sehingga sangatlah mutlak untuk ditingkatkan kualitasnya. Wajib belajar sembilan tahun merupakan bukti sekaligus langkah pemerintah dalam meningkatkan kualitas SDM sebagai modal pembangunan. Meningkatnya kualitas SDM diharapkan akan mampu meningkatkan pemanfaatan dan pengelolaan sumber daya alam yang ada secara optimal. Di sinilah peran sumber daya manusia sebagai subyek yang menentukan dalam kesuksesan pembangunan. Peran pendidikan sangat penting dalam menciptakan kader-kader penggerak pembangunan.

Pendidikan telah menjadi prioritas dalam pembangunan bangsa kita. Sarana dan prasarana pendidikan telah diupayakan memenuhi syarat kelayakan untuk proses belajar mengajar serta dapat dijangkau oleh masyarakat dari berbagai lapisan ekonomi. Di Kecamatan Maronge terdapat 5 buah Sekolah Dasar dan 1 SLTP, terdapat pula pendidikan pra sekolah Taman Kanak-kanak sebanyak 5 buah.

Selain pendidikan, kesehatan juga merupakan masalah yang penting dalam kehidupan kita. Untuk mengisi pembangunan diperlukan generasi muda yang tangguh, selain berintelegensi tinggi juga harus sehat. Peranan sarana kesehatan dan pelayanan kesehatan sangat dibutuhkan keberadaannya di tengah-tengah masyarakat. Di Kecamatan Maronge telah terdapat satu buah Puskesmas. untuk dapat menjangkau pelayanan terhadap semua warga

di kecamatan Maronge, ditugaskan pula petugas-petugas kesehatan disetiap desa agar dekat dan mampu memberikan pelayanan yang optimal. Mantri kesehatan ditempatkan di Puskesmas Pembantu (Pustu), sedangkan untuk membantu persalinan ditempatkan pula Bidan Ahli di Pondok Bersalin Desa (Polindes).

Selain kebutuhan akan pendidikan dan kesehatan, masyarakat juga mempunyai kebutuhan dasar yaitu kebutuhan spiritual. Membangun mental spiritual masyarakat dilakukan antara lain dengan dibungunnya sarana-sarana peribadatan. Di Kecamatan Maronge terdapat 8 buah Masjid dan 7 buah Langgar. Penduduk Kecamatan Maronge hampir seratus persen beragama Islam, sehingga tidak terdapat tempat peribadatan lain. Penduduk non Islam yang ada hanya 0,19 %, mereka pendatang yang bekerja di wilayah Kecamatan Maronge.

Kecamatan Maronge masih dibawahahi oleh Kantor Urusan Agama Kecamatan Plampang. Pernikahan yang tercatat di Kantor Urusan Agama Kecamatan Plampang untuk wilayah Kecamatan Maronge Tahun 2008 tercatat ada 135 pernikahan. Rincian per desa sebagaimana dituangkan dalam Table 4.3.3. Data jumlah Talak, Cerai dan Rujuk tidak tersedia di Kantor Urusan Agama Kecamatan Plampang.

## 4.1. PENDIDIKAN

Tabel 4.1.1. Banyaknya Sarana Pendidikan Menurut Jenisnya Dirinci per Desa di Kecamatan Maronge Tahun 2008

D e s a	Taman Kanak-Kanak		Sekolah Dasar	
	Negeri	Swasta	Negeri	Swasta
(1)	(2)	(3)	(4)	(5)
1. Maronge	-	2	2	-
2. Labuhan Sangoro	-	1	2	-
3. Simu	-	1	1	-
4. Pemasar	-	2	1	-
Jumlah	-	6	6	-

Lanjutan Tabel 4.1.1.

D e s a	SLTP		SLTA	
	Negeri	Swasta	Negeri	Swasta
(1)	(6)	(7)	(8)	(9)
1. Maronge	1	-	-	-
2. Labuhan Sangoro	-	-	-	-
3. Simu	-	-	-	-
4. Pemasar	1	-	-	-
Jumlah	2	-	-	-

*Sumber : Dinas Pendidikan Nasional Kecamatan Maronge*

Tabel 4.1.2. Banyaknya Murid dan Guru Dirinci per Desa di Kecamatan Maronge Tahun 2008

D e s a	Murid		
	SD	SLTP/MTs	SLTA
(1)	(2)	(3)	(4)
1. Maronge	677	351	-
2. Labuhan Sangoro	201	-	-
3. Simu	222	-	-
4. Pemasar	193	67	-
Jumlah	1.293	418	-

Lanjutan Tabel 4.1.2.

Desa	Guru		
	SD	SLTP/MTs	SLTA
(1)	(5)	(6)	(7)
1. Maronge	41	14	-
2. Labuhan Sangoro	9	-	-
3. Simu	15	-	-
4. Pemasar	16	19	-
Jumlah	81	33	-

Sumber : Dinas Pendidikan Nasional Kecamatan Maronge

## 4.2. KESEHATAN

Tabel 4.2.1. Banyaknya Sarana Kesehatan Dirinci per Desa di Kecamatan Maronge Tahun 2008

Desa	Rumah Sakit	Puskesmas	Dokter Praktek
(1)	(2)	(3)	(4)
1. Maronge	-	-	-
2. Labuhan Sangoro	-	-	-
3. Simu	-	1	1
4. Pemasar	-	-	-
<b>Jumlah</b>	-	1	1

Lanjutan Tabel 4.2.1.

Desa	Polindes	Puskesmas Pembantu	Pos KB Desa
(1)	(2)	(3)	(4)
1. Maronge	-	1	1
2. Labuhan Sangoro	-	1	1
3. Simu	1	-	1
4. Pemasar	-	1	1
Jumlah	1	3	4

*Sumber : Puskesmas Kecamatan Maronge*

Tabel 4.2.2. Banyaknya Tenaga Kesehatan Dirinci per Desa di Kecamatan Maronge Tahun 2008

Desa	Dokter	Mantri Kesehatan	Bidan	Dukun Bayi
(1)	(2)	(3)	(4)	(5)
1. Maronge	-	1	-	3
2. Labuhan Sangoro	-	-	1	1
3. Simu	1	-	1	2
4. Pemasar	-	1	1	1
Jumlah	1	2	3	7

Sumber : Puskesmas Kecamatan Maronge

Tabel 4.2.3. Banyaknya Kunjungan Menurut Bayar/Tidak Dirinci per Desa di Kecamatan Maronge Tahun 2008

Desa	Bayar	ASKES	Gratis	Jumlah
(1)	(2)	(3)	(4)	(5)
1. Maronge	1 448	427	483	2 358
2. Labuhan Sangoro	652	-	6	658
3. Simu	294	132	218	644
4. Pemasar	169	19	403	591
Jumlah	2 563	578	1 110	4 251

Sumber : Puskesmas Kecamatan Maronge

Tabel 4.2.4. Jumlah Bayi Lahir Dirinci per Desa di Kecamatan Maronge Tahun 2008

Desa	Bayi Lahir Normal	BBLR	Jumlah
(1)	(2)	(3)	(4)
1. Maronge	66	2	68
2. Labuhan Sangoro	11	-	11
3. Simu	28	1	29
4. Pemasar	22	-	22
Jumlah	127	3	130

*Sumber : Puskesmas Kecamatan Maronge*

Tabel 4.2.5. Cakupan Imunisasi Menurut Jenis Imunisasi Dirinci per Desa di Kecamatan Maronge Tahun 2008

Desa	HB1	BCG Polio 1	DPT Combo 1 dan Polio 2	DPT Combo 2 dan Polio 3	DPT Combo 3 dan Polio 4
(1)	(2)	(3)	(4)	(5)	(6)
1. Maronge	96	68	69	70	85
2. Labuhan Sangoro	32	35	38	39	39
3. Simu	42	44	53	56	59
4. Pemasar	32	31	38	38	39
Jumlah	202	178	198	203	222

Lanjutan Tabel 4.2.5.

	Desa	Campak	TTH 1	TTH 2	TTM
	(1)	(7)	(8)	(9)	(10)
1.	Maronge	77	80	67	54
2.	Labuhan Sangoro	35	18	22	9
3.	Simu	52	45	44	20
4.	Pemasar	32	37	26	21
	Jumlah	196	180	159	104

*Sumber : Puskesmas Kecamatan Maronge*

Tabel 4.2.6. Banyaknya Pasangan Usia Subur Sebagai Akseptor KB  
Dirinci per Desa di Kecamatan Maronge Tahun 2008

Desa	PUS	PUS Peserta KB	PUS Belum KB	Persentase PUS KB
(1)	(2)	(3)	(4)	(5)
1. Maronge	697	523	174	75,04
2. Labuhan Sangoro	281	181	100	64,41
3. Simu	366	269	97	73,50
4. Pemasar	325	300	25	92,31
Jumlah	1 669	1 273	396	76,27

Sumber : BKBPP Kecamatan Maronge

Tabel 4.2.7. Banyaknya Akseptor KB Menurut Jenis Alat Kontrasepsi Dirinci per Desa di Kecamatan Maronge Tahun 2008

Desa	IUD	MOW	Implan	Suntik
(1)	(2)	(3)	(4)	(5)
1. Maronge	101	16	13	266
2. Labuhan Sangoro	4	-	-	121
3. Simu	-	20	7	163
4. Pemasar	11	14	3	193
<b>Jumlah</b>	<b>116</b>	<b>50</b>	<b>23</b>	<b>743</b>

Lanjutan Tabel 4.2.8.

Desa	Kondom	Pil	MOP	Jumlah
(1)	(6)	(7)	(8)	(9)
1. Maronge	1	123	3	523
2. Labuhan Sangoro	-	56	-	181
3. Simu	-	79	-	269
4. Pemasar	-	78	1	300
Jumlah	1	336	4	1 273

*Sumber : BKBPP Kecamatan Maronge*

## 4.3. A G A M A

---

Tabel 4.3.1. Penduduk Menurut Agama Dirinci per Desa di Kecamatan Maronge Tahun 2008

Desa	Islam	Khatolik	Kristen Protestan
(1)	(2)	(3)	(4)
1. Maronge	4 175	-	-
2. Labuhan Sangoro	1 681	-	-
3. Simu	2 341	-	-
4. Pemasar	1 844	-	-
Jumlah	10 041	0	0

Lanjutan Tabel 4.3.1.

Desa	Hindu	Budha	Jumlah
(1)	(5)	(6)	(7)
1. Maronge	-	-	4 175
2. Labuhan Sangoro	-	-	1 681
3. Simu	-	-	2 341
4. Pemasar	-	-	1 844
Jumlah	-	-	10 041

*Sumber : Kantor Urusan Agama Kecamatan Maronge*

Tabel 4.3.2. Banyaknya Sarana Peribadatan Dirinci per Desa di Kecamatan Maronge Tahun 2008

Desa	Masjid	Langgar	Pura	Jumlah
(1)	(2)	(3)	(4)	(5)
1. Maronge	3	4	1	8
2. Labuhan Sangoro	1	-	-	1
3. Simu	1	2	-	3
4. Pemasar	4	-	-	4
Jumlah	9	6	1	16

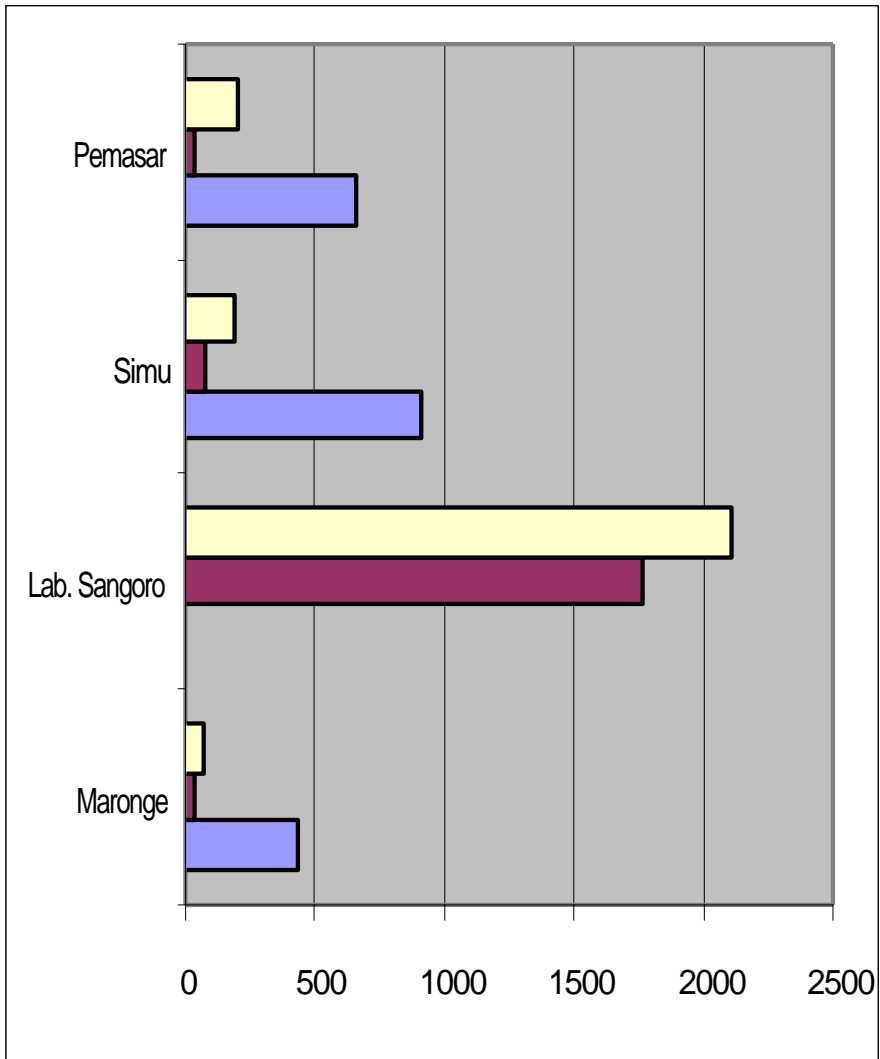
*Sumber : Kantor Urusan Agama Kecamatan Maronge*

Tabel 4.3.3. Banyaknya Nikah, Talak, Cerai dan Rujuk Dirinci per Desa di Kecamatan Maronge Tahun 2008

Desa	Nikah	Talak	Cerai	Rujuk
(1)	(2)	(3)	(4)	(5)
1. Maronge	39	-	-	-
2. Labuhan Sangoro	14	-	-	-
3. Simu	16	-	-	-
4. Pemasar	20	-	-	-
Jumlah	89	-	-	-

*Sumber : Kantor Urusan Agama Kecamatan Maronge*

Grafik 4. Banyaknya Kunjungan Ke Pusekesmas Menurut Bayar/Tidak Dirinci per Desa di Kecamatan Maronge Tahun 2008



# V. PERTANIAN

---

## **BAB V**

### **PERTANIAN**

Delapan puluh lima persen (85 %) rumahtangga di Kecamatan Maronge bermata pencaharian sebagai petani, pertanian tanaman pangan.

Luas lahan sawah di Kecamatan Maronge relatif masih sedikit yaitu sekitar 5,5 % dari luas wilayah Kecamatan Maronge. Desa Labuhan Sangoro adalah desa yang tidak memiliki lahan sawah, baik sawah beririgasi maupun sawah tadah hujan. Masyarakat disana menanam padi pada saat musim penghujan dengan sistem Gogo Rancah.

Penyuluhan pertanian dilakukan oleh Petugas Penyuluh Lapangan dari Dinas Pertanian. Mereka memberikan penyuluhan tentang pertanian baik pertanian tanaman pangan, perkebunan, peternakan maupun perikanan.

Penyuluhan dilakukan kepada petani secara berkelompok untuk memudahkan komunikasi serta koordinasi antara petugas penyuluhan dengan para petani.

Masyarakat di Kecamatan Maronge, sebagian besar mempunyai atau memelihara ternak, baik ternak besar, ternak kecil maupun unggas. Data hasil registrasi ternak dari tahun ke tahun selalu menunjukkan adanya peningkatan jumlah ternak. Pelayanan kesehatan terhadap hewan ternak di Poskeswan Kecamatan Plampang yang dirinci per bulan menurut jenis ternak selama Tahun 2008 dapat dilihat pada tabel 5.5.

Tabel 5.1. Luas Lahan Sawah dan Lahan Kering di Kecamatan Maronge  
Dirinci per Desa Tahun 2008

D e s a	Sawah		
	Pengairan	Tadah Hujan	Jumlah
(1)	(2)	(3)	(4)
1. Maronge	1 200	94	1 294
2. Labuhan Sangoro	63	8	71
3. Simu	443	40	483
4. Pemasar	483	48	531
Jumlah	2 189	190	2 379

*Sumber : Dinas Pertanian Kecamatan Maronge*

Lanjutan Tabel 5.1.

Desa	Lahan Kering	Jumlah
(1)	(5)	(6)
1. Maronge	6 971	8 265
2. Labuhan Sangoro	2 767	2 838
3. Simu	7 798	8 281
4. Pemasar	7 560	8 091
Jumlah	25 096	27 475

*Sumber : Dinas Pertanian Kecamatan Maronge*

Tabel 5.2. Banyaknya Organisasi Pertanian Menurut Jenisnya Dirinci per Desa di Kecamatan Maronge Tahun 2008

Desa	P 3 A	Kelompok Tani	Kontak Tani	Jumlah
(1)	(2)	(3)	(4)	(5)
1. Maronge	13	16	16	45
2. Labuhan Sangoro	4	4	4	12
3. Simu	12	12	12	36
4. Pemasar	9	9	9	27
Jumlah	38	41	41	120

*Sumber : Dinas Pertanian Kecamatan Maronge*

Tabel 5.3. Banyaknya Ternak Besar Menurut Jenisnya Dirinci per Desa di Kecamatan Maronge Tahun 2008

Desa	Sapi		Kerbau		Kuda	
	Jtn	Btn	Jtn	Btn	Jtn	Btn
(1)	(2)	(3)	(4)	(5)	(6)	(7)
1. Maronge	231	448	649	1 359	84	109
2. Labuhan Sangoro	8	52	91	221	9	15
3. Simu	183	504	136	532	9	20
4. Pemasar	37	95	337	724	57	122
Jumlah	459	1 099	1 213	2 836	159	266

*Sumber : Dinas Peternakan Kecamatan Plampang*

Tabel 5.4. Banyaknya Ternak Kecil dan Unggas Menurut Jenisnya  
Dirinci per Desa di Kecamatan Maronge Tahun 2008

D e s a	Kambing		Domba		Babi	
	Jtn	Btn	Jtn	Btn	Jtn	Btn
(1)	(2)	(3)	(4)	(5)	(6)	(7)
1. Maronge	41	80	-	-	-	-
2. Labuhan Sangoro	37	52	-	-	-	-
3. Simu	24	39	-	-	-	-
4. Pemasar	27	52	-	-	-	-
Jumlah	129	223	-	-	-	-

Lanjutan Tabel 5.4.

Desa	Ayam	Itik
(1)	(8)	(9)
1. Maronge	2 897	371
2. Labuhan Sangoro	1 341	83
3. Simu	2 341	151
4. Pemasar	2 411	113
Jumlah	8 990	718

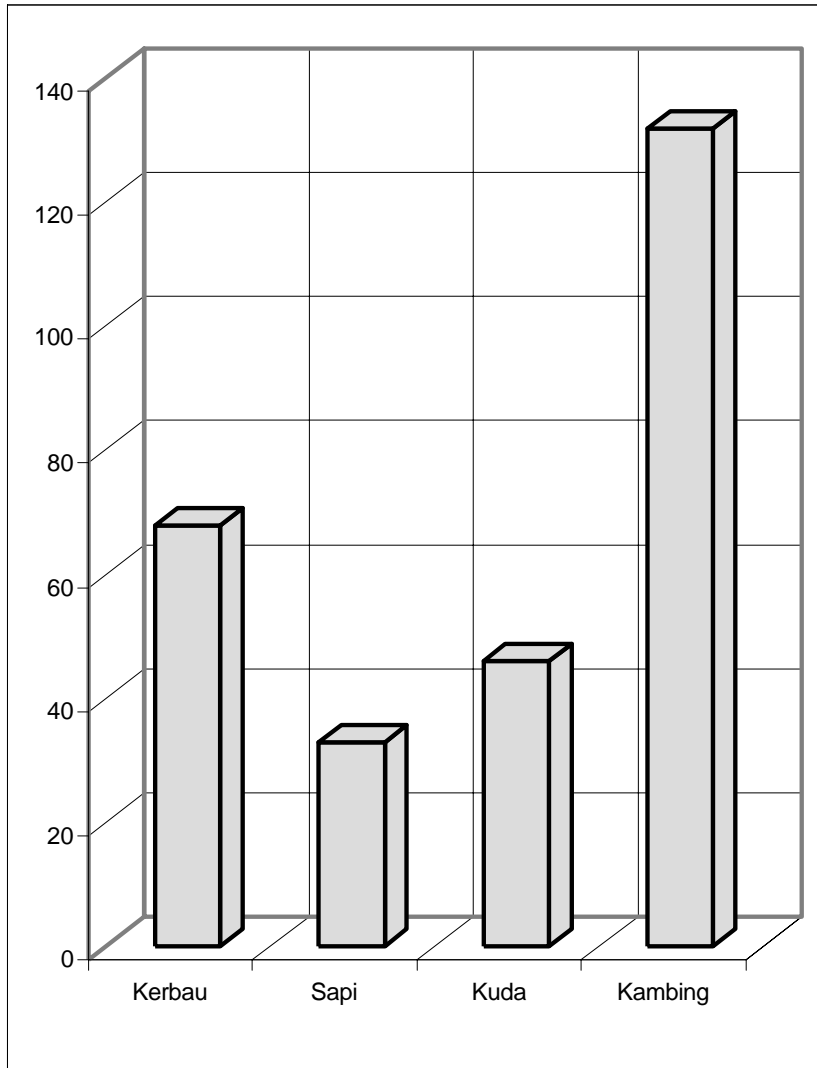
*Sumber : Dinas Peternakan Kecamatan Plampang*

Tabel 5.5. Banyaknya Pelayanan Kesehatan Hewan Menurut Jenisnya  
Dirinci per Bulan di Kecamatan Maronge Tahun 2008

Desa	Kerbau	Sapi	Kuda	Kambing	Jumlah
(1)	(2)	(3)	(4)	(5)	(6)
1. April	3	2	5	7	17
2. Mei	-	1	3	12	16
3. Juni	2	1	1	13	17
4. Juli	2	3	-	21	26
5. Agustus	1	4	2	2	9
6. September	17	11	4	1	33
7. Oktober	10	8	3	6	27
8. November	12	8	-	12	32
9. Desember	5	9	3	9	26
10. Januari	-	4	-	13	17
11. Februari	9	2	1	8	20
12. Maret	7	1	1	7	16
Jumlah	68	54	23	111	256

Sumber : Dinas Peternakan Kecamatan Plampang

Grafik 5. Banyaknya Pelayanan Kesehatan Hewan Ternak Menurut Jenisnya di Kecamatan Maronge Tahun 2008



# VI. INDUSTRI

---

## **BAB VI**

### **INDUSTRI**

Pembangkit Listrik di PLN Kabupaten Sumbawa menggunakan Tenaga Diesel. Jaringan Listrik PLN sudah masuk di seluruh desa di Kecamatan Marongge. Peningkatan jumlah pelanggan listrik PLN tidak terlalu besar dari tahun-ketahun, hal ini disebabkan karena catu daya yang tersedia masih terbatas. Pemadaman listrik secara bergilir masih terjadi di sebagian wilayah Kecamatan Marongge untuk mengantisipasi beban daya pemakaian melebihi catu daya yang tersedia. Jumlah pelanggan listrik PLN di Kecamatan Marongge Tahun 2008 sebanyak 1.073 pelanggan, atau 46,37 % dari jumlah rumah tangga yang ada.

Dalam kehidupan sehari-hari kebutuhan akan air bersih harus bisa dipenuhi, baik untuk masak maupun mandi dan cuci serta keperluan lainnya. Perusahaan Daerah Air Minum (PDAM) sebagai penyalur tersedianya air bersih, pernah membangun instalasi air bersih di Kecamatan Marongge. Kecilnya debit air yang menjadi sumber air bersih tersebut menjadi sebab jaringan PDAM tidak lagi beroperasi di Kecamatan Marongge.

Perusahaan penggalian yang berkembang di Kecamatan Marongge antara lain adalah usaha batu bata, penggalian batu kerikil/koral, penggalian batu kali dan pasir. Industri yang ada di Kecamatan Marongge antara lain adalah industri makanan/minuman, industri penggilingan padi dan industri kayu/bambu dan rotan. Lokasi usaha, jumlah usaha, jumlah tenaga kerja serta volume produksi masing-masing usaha dapat di lihat pada table 6.4 (usaha penggalian) dan table 6.5 (usaha industri pengolahan)..

Tabel 6.1. Inventarisasi Jaringan Distribusi PLN di Kecamatan Maronge  
Dirinci per Desa Tahun 2008

D e s a	Travo		Jumlah Pelanggan
	Unit	Daya	
(1)	(2)	(3)	(4)
1. Maronge	1	160	554
2. Labuhan Sangoro	1	50	167
3. Simu	1	100	268
4. Pemasar	1	50	136
<b>Jumlah</b>	<b>4</b>	<b>360</b>	<b>1 125</b>

*Sumber : PLN Ranting Maronge*

Tabel 6.2. Banyaknya Rumahtangga dengan Sumber Listrik PLN di Kecamatan Maronge Dirinci per Desa Tahun 2008

Desa	Seluruh Rumahtangga	Rumahtangga PLN	Persentase
(1)	(2)	(3)	(4)
1. Maronge	1 028	554	53,89
2. Labuhan Sangoro	350	167	47,71
3. Simu	540	268	49,63
4. Pemasar	516	136	26,36
Jumlah	2 434	1 125	46,22

*Sumber : PLN Ranting Maronge*

Tabel 6.3. Banyaknya Pelanggan Air Minum di Kecamatan Maronge  
Dirinci per Desa Tahun 2008

D e s a	Pelanggan		Jumlah Pelanggan
	Sambungan Rumah (SR)	Kran Umum (HU)	
(1)	(2)	(3)	(4)
1. Maronge	-	-	-
2. Labuhan Sangoro	-	-	-
3. Simu	-	-	-
4. Pemasar	-	-	-
Jumlah	-	-	-

*Sumber : PDAM Ranting Plampang*

Tabel 6.4. Banyaknya Perusahaan Penggalian Menurut Bahan Galian  
Dirinci per Desa di Kecamatan Maronge Tahun 2008

D e s a	Batu Bata			Kerikil/Koral		
	Perusa haan	Tenaga Kerja	Produk (m <sup>3</sup> )	Perusa haan	Tenaga Kerja	Produk (m <sup>3</sup> )
(1)	(2)	(3)	(4)	(5)	(6)	(7)
1. Maronge	3	6	50	-	-	-
2. Labuhan Sangoro	-	-	-	-	-	-
3. Simu	2	5	40	1	2	20
4. Pemasar	3	3	40	-	-	-
Jumlah	8	14	130	1	2	20

Lanjutan Tabel 6.4.

D e s a	Pasri			Batu Kali		
	Perusa haan	Tenaga Kerja	Produk (m <sup>3</sup> )	Perusa haan	Tenaga Kerja	Produk (m <sup>3</sup> )
(1)	(2)	(3)	(4)	(5)	(6)	(7)
1. Maronge	2	6	50	2	4	60
2. Labuhan Sangoro	-	-	-	-	-	-
3. Simu	1	3	30	1	2	40
4. Pemasar	1	6	45	1	6	50
Jumlah	4	15	125	4	12	150

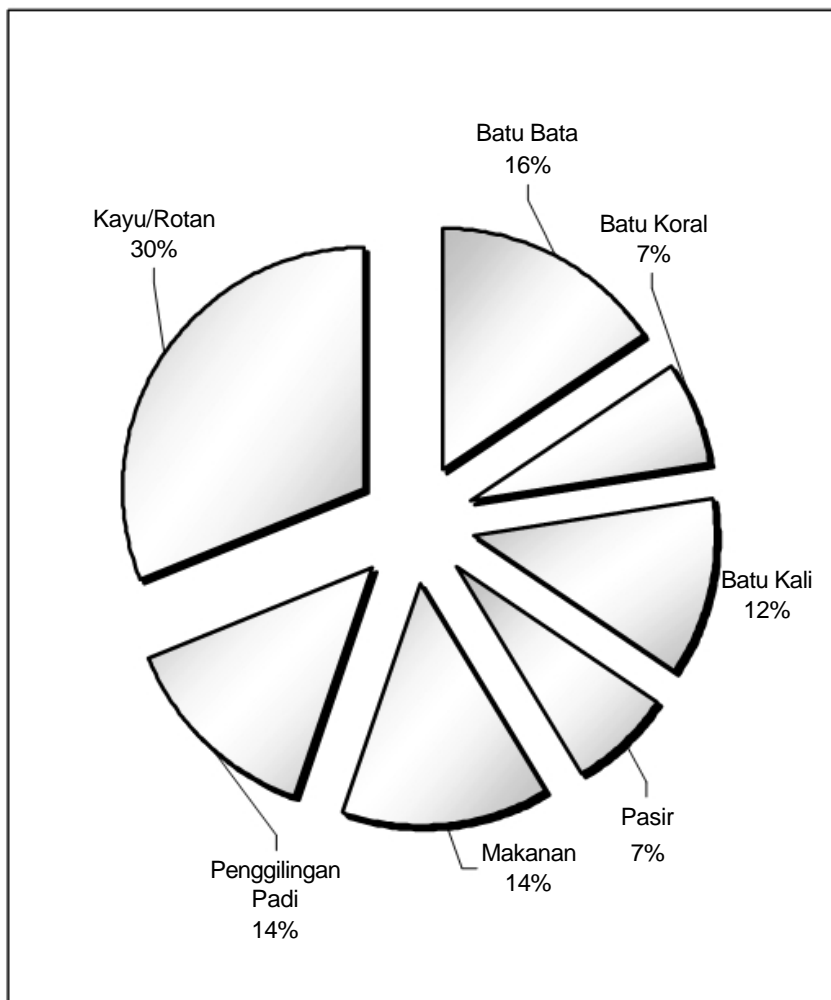
*Sumber : Koordinator Statistik Kecamatan Maronge*

Tabel 6.5. Banyaknya Industri Pengolahan Dirinci per Desa di Kecamatan Maronge Tahun 2008

D e s a	Makanan/ Minuman		Penggilingan Padi		Kayu, Bambu dan Rotan	
	Perusahaan	Tenaga Kerja	Perusahaan	Tenaga Kerja	Perusahaan	Tenaga Kerja
(1)	(2)	(3)	(4)	(5)	(6)	(7)
1. Maronge	4	10	3	12	-	-
2. Lab Sangoro	-	-	1	3	-	-
3. Simu	2	4	2	6	-	-
4. Pemasar	2	2	3	9	-	-
Jumlah	8	16	9	30	-	-

Sumber : Koordinator Statistik Kecamatan Maronge

Grafik 6. Banyaknya Perusahaan Penggalian dan Industri Pengolahan di Kecamatan Maronge Tahun 2008



## VII. PERHUBUNGAN

---

## **BAB VII**

### **PERHUBUNGAN**

Jalan di Kecamatan Maronge terbanyak adalah jalan diperkeras yaitu 44,28 %, kemudian ruas jalan berkerikil 21,42 %, ruas jalan aspal 18,57 % dan terendah adalah ruas jalan tanah yaitu 15,71%.

Selain didukung oleh jalan raya yang memadai, lancarnya transportasi sangat didukung oleh adanya armada angkutan umum. Pada Tahun 2008 tercatat ada 1 minibus, 2 pickup, 5 bemo, 9 truk, 207 sepeda motor dan 38 gerobak. Selain angkutan umum milik warga setempat, lancarnya transportasi di Kecamatan Maronge juga didukung oleh adanya angkutan umum antar kecamatan, antar kabupaten, bahkan Angkutan propinsi yang melintas di Kecamatan Maronge yang merupakan jalur lintas Sumbawa Bima.

Era globalisasi informasi telah kita rasakan. Selain televisi sebagai media hiburan dan media informasi, sarana komunikasi yang telah masuk ke Kecamatan Maronge antara lain layanan PT. Pos, Wartel serta jaringan telepon seluler (GSM) yang telah beroperasi sejak awal 2006. Sampai dengan Tahun 2008 di Kecamatan Maronge telah terpasang 2 buah BTS GSM dari dua perusahaan telekomunikasi yang berbeda. Akses informasi menggunakan telepon seluler dapat dilakukan dengan mudah dan baik, meskipun belum bisa menjangkau semua desa di Kecamatan Maronge.

Jumlah surat yang keluar masuk baik dalam negeri maupun luar negeri menunjukkan adanya penurunan. Hal ini mungkin diakibatkan karena telah masuknya jaringan telepon seluler, sehingga masyarakat yang mempunyai

keluarga diluar daerah, baik yang kuliah maupun yang menjadi tenaga kerja ke luar negeri, lebih memilih menggunakan media komunikasi pada alat komunikasi yang mudah dan cepat seperti telepon seluler.

Tabel 7.1. Panjang Jalan Menurut Jenis Permukaan Dirinci per Desa di Kecamatan Maronge Tahun 2008 ( Km )

Desa	Aspal	Diper keras	Kerikil	Tanah	Jumlah
(1)	(2)	(3)	(4)	(5)	(6)
1. Maronge	4	9	1	3	17
2. Labuhan Sangoro	1	6	4	4	15
3. Simu	5	8	7	2	22
4. Pemasar	3	8	3	2	16
Jumlah	13	31	15	11	70

Sumber : Koordinator Statistik Kecamatan Maronge

Tabel 7.2. Banyaknya Sarana Angkutan Menurut Jenisnya Dirinci per Desa di Kecamatan Maronge Tahun 2008

Desa	Bus	Minibus	Pickup	Bemo
(1)	(2)	(3)	(4)	(5)
1. Maronge	-	-	9	2
2. Labuhan Sangoro	-	-	3	-
3. Simu	-	-	-	10
4. Pemasar	-	-	4	-
Jumlah	-	-	16	12

Lanjutan Tabel 7.2.

D e s a	Truk	Ojek Sepeda Motor	Gerobak/ Cikar	Dokar/ Cidomo
(1)	(6)	(7)	(8)	(9)
1. Maronge	3	21	12	-
2. Labuhan Sangoro	2	5	-	15
3. Simu	2	17	12	-
4. Pemasar	2	16	4	-
Jumlah	9	59	28	15

*Sumber : Koordinator Statistik Kecamatan Maronge*

Tabel 7.3. Banyaknya Sarana Komunikasi Menurut Jenisnya di Kecamatan Maronge Dirinci per Desa Tahun 2008

Desa	BTS GSM	Telepon	Wartel	antor K Pos	Jumlah
(1)	(2)	(3)	(4)	(5)	(6)
1. Maronge	2	-	1	-	3
2. Labuhan Sangoro	-	-	-	-	-
3. Simu	-	-	-	-	-
4. Pemasar	-	-	-	-	-
Jumlah	2	-	1	-	3

Sumber : Koordinator Statistik Kecamatan Maronge

Tabel 7.4. Banyaknya Surat Masuk dan Surat Keluar Dirinci per Desa di Kecamatan Maronge Tahun 2008

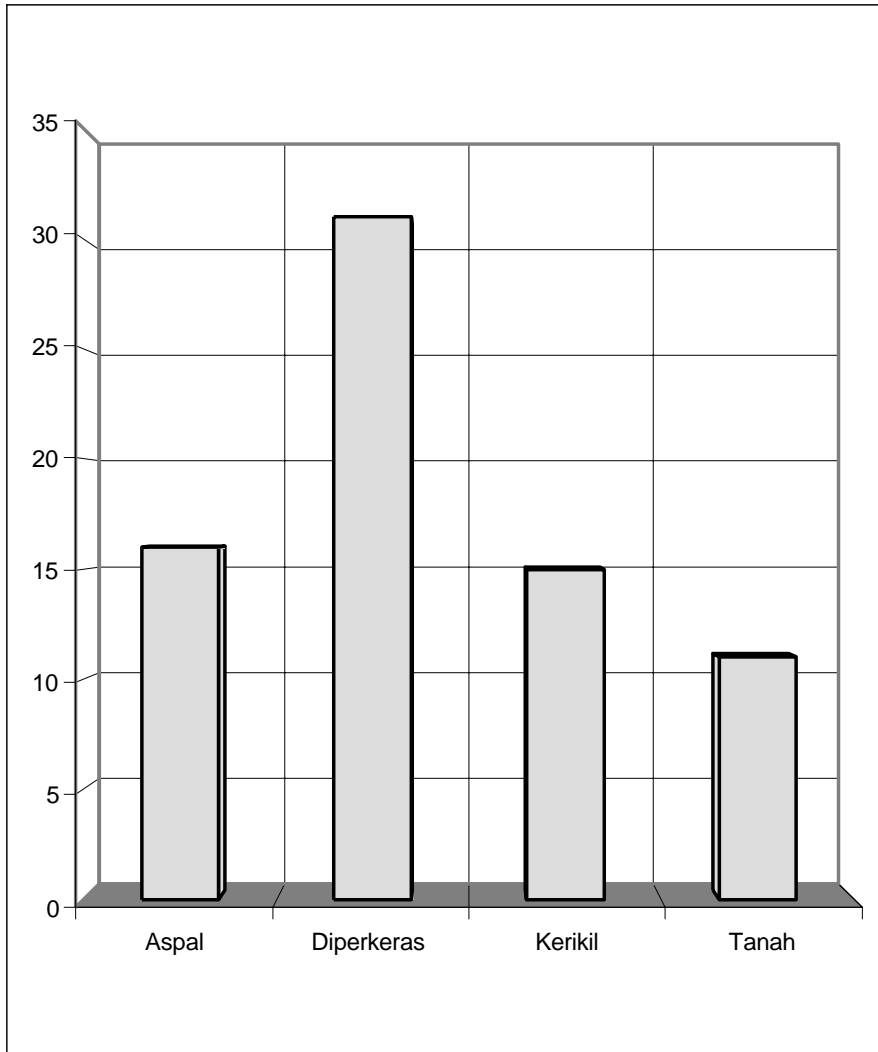
Desa	Surat Masuk		
	Biasa	Kilat	Luar Negeri
(1)	(2)	(3)	(4)
1. Maronge	98	45	69
2. Labuhan Sangoro	9	11	44
3. Simu	83	47	58
4. Pemasar	31	22	55
Jumlah	221	125	226

Lanjutan Tabel 7.4.

Desa	Surat Keluar		
	Biasa	Kilat	Luar Negeri
(1)	(5)	(6)	(7)
1. Maronge	35	15	31
2. Labuhan Sangoro	9	17	25
3. Simu	30	12	28
4. Pemasar	9	12	17
Jumlah	83	56	101

*Sumber : Kantor Pos Kecamatan Plampang*

Grafik 7. Panjang Sarana Jalan Menurut Jenisnya Dirinci per Desa di Kecamatan Maronge Tahun 2008



# VIII. KEUANGAN

---

## **BAB VIII**

### **KEUANGAN**

Pembangunan adalah usaha untuk meningkatkan taraf hidup masyarakat. Sumbangan berupa pemikiran, meteri maupun tenaga dari segenap masyarakat sangatlah diharapkan peran sertanya dalam pembangunan ini.

Pembangunan tidak akan pernah lepas dari dana. Sumber dana pembangunan desa di Kecamatan Maronge selain diperoleh dari swadaya masyarakat juga berasal dari bantuan pemerintah. Pembayaran Pajak Bumi dan Bangunan oleh masyarakat adalah salah satu wujud peran serta masyarakat dalam pembangunan. Pada tahun ini, kami menyajikan data tahun sebelumnya karena beberapa data belum kami dapatkan. Adapaun pendapatan pajak tahun sebelumnya yaitu sebesar 74,36 % dari target PBB sebesar 59,988 juta rupiah di Kecamatan Maronge dapat direalisasikan

Tabel 8.1. Target Dan Realisasi Pajak PBB Dirinci per Desa di Kecamatan Maronge Tahun 2008 (000)

Desa	Target	Realisasi	Sisa	Persentase
(1)	(2)	(3)	(4)	(5)
1. Maronge	31 690	20 390	11 300	64,34
2. Labuhan Sangoro	4 786	8 595	-	179,58
3. Simu	8 694	6 510	2 184	74,88
4. Pemasar	14 818	9 115	5 703	61,51
Jumlah	59 988	44 611	15 378	74,36

*Sumber : Kantor Camat Maronge*

Tabel 8.2. Sumber Dana Keuangan Desa di Kecamatan Maronge Dirinci per Desa Tahun 2008 (000)

Desa	Swadaya	Bantuan Pemerintah	Jumlah
(1)	(2)	(3)	(5)
1. Maronge	17 500	60 000	77 500
2. Labuhan Sangoro	25 000	10 000	35 000
3. Simu	5 000	65 250	70 250
4. Pemasar	33 685	50 000	83 685
Jumlah	81 185	185 250	266 435

Sumber : Kantor Camat Maronge

Grafik 8. Proporsi Target dan Realisasi Penerimaan Pajak Bumi dan Bangunan di Kecamatan Maronge Tahun 2008

