

I. GEOGRAFI

Geographical

BAB I

LETAK GEOGRAFI

Kecamatan Lunyuk merupakan salah satu dari 24 Kecamatan yang ada di Kabupaten Sumbawa dengan posisi memanjang dari arah utara ke selatan dengan ketinggian berkisar antara 10 hingga 50 meter diatas permukaan air laut (dpl), dengan jarak antara Ibukota Kecamatan dengan Ibukota Kabupaten dalah ± 91 km.

Kecamatan Lunyuk terletak antara $08.96716^{\circ}\text{LS}$ dan $117.21791^{\circ}\text{BT}$. Adapun batas-batas kecamatan Lunyuk adalah sebagai berikut :

Sebelah Utara : berbatasan dengan Kecamatan Orong Telu

Sebelah Selatan : berbatasan dengan Samudra Indonesia

Sebelah Timur : berbatasan dengan Kecamatan Ropang

Sebelah Barat : berbatasan dengan Kabupaten Sumbawa Barat

Kecamatan Lunyuk memiliki luas keseluruhan $513,74$ km², dan terdiri dari 7 (tujuh) desa dengan luas masing-masing desa yaitu, Desa Lunyuk Rea seluas $89,45$ km² (08.96338°S $117.21792^{\circ}\text{E}$), Desa Lunyuk Ode seluas $47,06$ Km² (08.97023°S $117.21587^{\circ}\text{E}$), Desa Jamu luasnya $160,00$ Km² (08.97836°S $117.18806^{\circ}\text{E}$), Desa Pada Suka $30,78$ Km² (08.99407°S 117.2077°E), Desa Suka Maju seluas $25,51$ Km² (08.97441°S 117.2014°E), Desa Perung seluas $88,45$ km² (08.97836°S $117.21322^{\circ}\text{E}$), dan Desa Emang Lestari seluas $72,49$ km² (09.00506°S $117.18040^{\circ}\text{E}$). Di Kecamatan Lunyuk di jumpai beberapa buah sungai seperti sungai Brang Beh, Brang Ode, sungai Emang, Brang Jamu, dan lainnya.

Tabel 1.1. Luas Wilayah Desa dan Persentasenya di Kecamatan Lunnyuk Tahun 2008

Desa	Luas (Km2)	Persentase Terhadap Luas Kecamatan
(1)	(2)	(3)
1. Lunnyuk Rea	89,45	17.4
2. Lunnyuk Ode	47,06	9.16
3. Jamu	160,00	31.14
4. Pada Suka	30,78	5.99
5. Suka Maju	25,51	4.97
6. Perung	88,45	17.22
7. Emang Lestari	72,49	14.11
Jumlah	513,74	100,00

Sumber : Koordinator Statistik Kecamatan Lunnyuk

Tabel.1.2. Jarak Ibu Kota Desa Ke Ibu Kota Kecamatan Dan Ibu Kota Kabupaten Tahun 2008

Desa	Ke Ibu Kota Kecamatan (Km)	Ke Ibu Kota Kabupaten (Km)
(1)	(2)	(3)
1. Lunyuk Rea	1,00	90,00
2. Lunyuk Ode	0,00	91,00
3. Jamu	5,00	96,00
4. Pada Suka	3,00	94,00
5. Suka Maju	4,00	95,00
6. Perung	2,00	93,00
7. Emang Lestari	6,00	97,00

Sumber : Koordinator Statistik Kecamatan Lunyuk

Tabel 1.3. Luas Wilayah Kecamatan Lunyuk Dirinci Menurut Jenis Penggunaan Tanah Tahun 2008 (Ha)

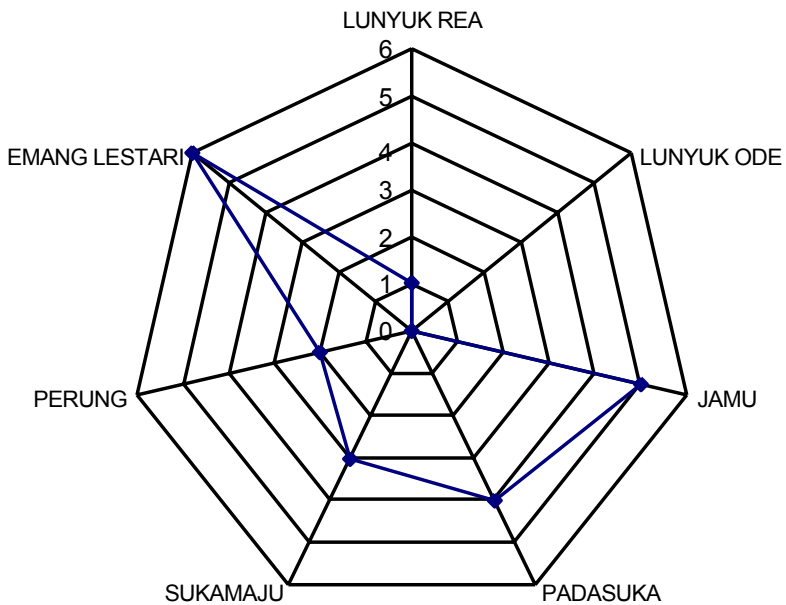
Desa	Tanah Sawah		Diusahakan untuk Pertanian	
	Irigasi	Tadah Hujan	Ladang/ Huma	Tegal/ Kebun
(1)	(2)	(3)	(4)	(5)
1. Lunyuk Rea	603	36	350	765
2. Lunyuk Ode	200	15	275	101
3. Jamu	-	172	813	35
4. Pada Suka	230	13	300	113
5. Suka Maju	300	10	-	247
6. Perung	240	7	473	134
7. Emang Lestari	372	32	700	412
Jumlah	1.945	285	2.911	1807

Lanjutan Tabel 1.3.

Desa	Sementa ra Tidak Diusaha kan	Pekaran gan	Perkebu nan	Lain- lain	Hutan Negara
(1)	(6)	(7)	(8)	(9)	(10)
1. Lunyuk Rea	1.282	79	2.270	40	3.540
2. Lunyuk Ode	686	37	1.137	12	2.243
3. Jamu	3.362	38	2.317	15	9.228
4. Pada Suka	279	98	1.815	230	-
5. Suka Maju	436	97	1.063	398	-
6. Perung	995	58	1.925	13	5000
7. Emang Lestari	520	207	1.491	215	3300
Jumlah	7.560	614	12.018	923	23.311

Sumber : UPT - Pusat Informasi Agribisnis Kecamatan Lunyuk

GRAFIK 1.
JARAK DARI IBU KOTA KECAMATAN KE
DESA-DESA DALAM WILAYAH
KECAMATAN LUNYUK



II. PEMERINTAHAN

Government

BAB II

PEMERINTAHAN

Jumlah desa di Kecamatan Lunyuk adalah 7 desa, yang terdiri dari 28 dusun , 39 RW dan 86 RT.

Dari tujuh desa yang ada, pada tahun 2008 baru tiga desa yang memiliki klasifikasi desa swasembada dan sebagian besar memiliki klasifikasi desa swakarya. Sementara itu desa yang berklasifikasi swadaya di wilayah ini sudah tidak ada lagi.

Dilihat dari berbagai tolak ukur yang menunjukkan bahwa suatu desa dapat dikategorikan sebagai desa tertinggal atau tidak, maka pada tahun 2008 ini ada enam desa di wilayah Kecamatan Lunyuk yang masih digolongkan sebagai desa tertinggal.

Predikat desa tertinggal yang disandang desa-desa tersebut setidaknya dapat tergambar dari minimnya sarana perekonomian yang dimiliki. Secara keseluruhan di Kecamatan Lunyuk pada tahun 2008 dijumpai 1 pasar umum, 15 toko, 205 kios, 2 KUD dan 4 koperasi lainnya. Sedangkan untuk Bank dan pasar hewan belum tersedia.

Tabel 2.1. Banyaknya Desa di Kecamatan Lunyuk Dirinci Menurut Dusun, Rukun Tetangga Dan Rumah Tangga Per Desa Tahun 2008

Desa	Dusun	Rukun Warga	Rukun Tetangga	Rumah Tangga
(1)	(2)		(3)	(4)
1. Lunyuk Rea	6	6	14	680
2. Lunyuk Ode	3	3	7	307
3. J a m u	3	3	8	332
4. Pada Suka	4	7	22	963
5. Suka Maju	4	9	18	761
6. Perung	4	4	10	778
7. Emang Lestari	4	8	19	970
Jumlah	28	39	86	4.791

Sumber : Kantor Desa se-Kecamatan Lunyuk (PODES 2008)

Tabel 2.2. Banyaknya Desa di Kecamatan Lunyuk Dirinci Menurut
Klasifikasi Tahun 2008

Desa	Swadaya	Swakarya	Swasembada
(1)	(2)	(3)	(4)
1. Lunyuk Rea	-	-	√
2. Lunyuk Ode	-	-	√
3. J a m u	-	√	-
4. Pada Suka	-	-	-
5. Suka Maju	-	-	√
6. Perung	-	√	
7. Emang Lestari	-	√	
Jumlah	-	4	3

Sumber : Kantor Camat Lunyuk

Tabel 2.3. Banyaknya Desa Dirinci Menurut Tertinggal dan Tidak Tertinggal di Kecamatan Lunnyuk Tahun 2008

Desa	Tidak Tertinggal	Tertinggal
(1)	(2)	(3)
1. Lunnyuk Rea	-	1
2. Lunnyuk Ode	1	-
3. J a m u	-	1
4. Pada Suka	-	1
5. Suka Maju	-	1
6. Perung	-	1
7. Emang Lestari	-	1
Jumlah	1	6

Sumber : Kantor Camat Lunnyuk

Tabel 2.4. Banyaknya Kepala Desa Menurut Kelompok Umur dan Tingkat Pendidikan di Kecamatan Lunyuk Tahun 2008

Umur	SD / Sederajat	SLTP / Sederajat	SLTA / Sederajat	D1/D2/ D3	S 1
(1)	(2)	(3)	(4)	(5)	(6)
20 - 24	-	-	-	-	-
25 - 29	-	-	-	-	-
30 - 34	-	-	-	-	-
35 - 39	-	-	-	-	1
40 - 44	-	-	3	-	2
45 - 49	-	-	1	-	-
50 - 54	-	-	-	-	-
55 - 59	-	-	-	-	-
60 +	-	-	-	-	-

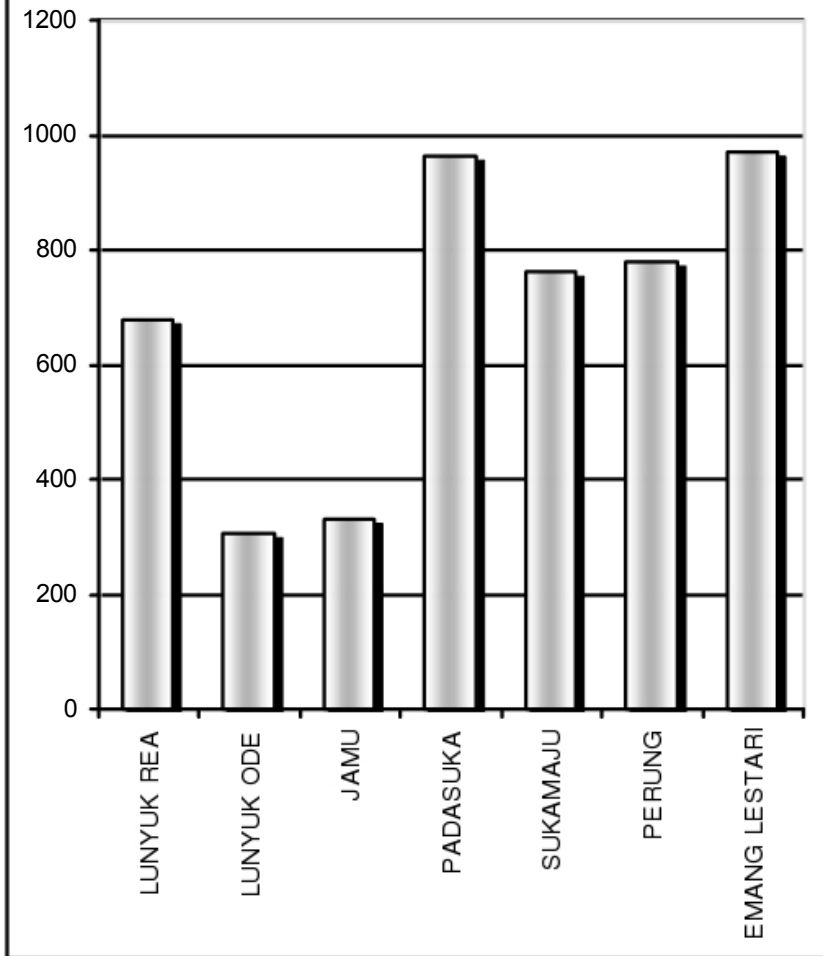
Sumber : Koordinator Statistik Kecamatan Lunyuk

Tabel 2.5.. Banyaknya Blok Sensus, Bangunan Sensus, Bangunan Fisik Dan Rumah Tangga di Kecamatan Lunyuk Dirinci Per Desa Tahun 2008

Desa	Blok Sensus	Bangunan Sensus	Bangunan Fisik	Rumah Tangga
(1)	(2)	(3)	(4)	(5)
1. Lunyuk Rea	6	-	638	680
2. Lunyuk Ode	2	-	339	307
3. J a m u	3	-	305	332
4. Pada Suka	7	-	975	963
5. Suka Maju	6	-	715	761
6. Perung	5	-	711	778
7. Emang Lestari	5	-	879	970
Jumlah	34	-	4.562	4.791

Sumber : Koordinator Statistik Kecamatan Lunyuk

GRAFIK 2.
BANYAKNYA RUMAHTANGGA
DI KECAMATAN LUNYUK TAHUN 2008



III. PENDUDUK DAN TENAGA KERJA

Population and Man Power

BAB III

PENDUDUK DAN TENAGA KERJA

Kecamatan Lunyuk yang memiliki luas 513,74 Km² ini pada tahun 2008 dihuni oleh 16.905 jiwa, yang terdiri dari 8.861 laki-laki dan 8.044 perempuan. Bila jumlah penduduk laki-laki dibandingkan dengan jumlah penduduk perempuan akan diperoleh sex ratio. Dengan demikian dapat diketahui angka sex ratio untuk Kecamatan Lunyuk sebesar 110. Angka ini menunjukkan bahwa dari 100 penduduk perempuan terdapat 110 penduduk laki-laki.

Lebih lanjut bila jumlah penduduk dibandingkan dengan luas wilayah akan diketahui angka kepadatan penduduk. Untuk Kecamatan Lunyuk, angka kepadatannya meningkat dibanding tahun 2005, yaitu mencapai 32 jiwa per km², namun masih merupakan angka kepadatan yang sangat jarang. Bila diperhatikan per masing-masing desa, angka kepadatan berkisar antara 8 sampai 126 jiwa per km², dimana angka kepadatan tertinggi yaitu di desa Suka Maju dan yang terendah di Desa Jamu.

Selanjutnya jumlah rumah tangga di Kecamatan Lunyuk pada tahun 2008 sebanyak 4.791 dengan rata-rata anggota per rumah tangga sebanyak 4 orang. Dari jumlah rumah tangga tersebut, sebagian terbesar bekerja pada bidang pertanian, diikuti sebagai pegawai negeri, usaha perdagangan, usaha industri kerajinan rumah tangga, dibidang peternakan, dan usaha dibidang pengangkutan, sedangkan usaha yang paling sedikit digeluti adalah bidang perikanan.

Tabel 3.1. Banyaknya Penduduk Dirinci Per Desa Menurut Kewarganegaraan dan Jenis Kelamin di Kecamatan Lunyuk Tahun 2008

Desa	W N I		W N A	
	Laki	Peremp	Laki	Peremp
(1)	(2)	(3)	(4)	(5)
1. Lunyuk Rea	900	779	-	-
2. Lunyuk Ode	634	594	-	-
3. Jamu	663	606	-	-
4. Pada Suka	1 943	1 849	-	-
5. Suka Maju	1 698	1 539	-	-
6. Perung	1 173	1 273	-	-
7. Emang Lestari	1 850	1 404	-	-
Jumlah	8 861	8 044	-	-

Sumber : BPS Kabupaten Sumbawa

Tabel 3.2. Jumlah Penduduk Laki-Laki dan Perempuan & Sex Ratio di Kecamatan Lunyuk Dirinci Per Desa Tahun 2008

Desa	Laki-laki	Perempuan	Sex Ratio
(1)	(2)	(3)	(4)
1. Lunyuk Rea	900	779	116
2. Lunyuk Ode	634	594	106
3. Jamu	663	606	109
4. Pada Suka	1 943	1 849	105
5. Suka Maju	1 698	1 539	110
6. Perung	1 173	1 273	92
7. Emang Lestari	1 850	1 404	132
Jumlah	8 861	8 044	110

Sumber : Koordinator Statistik Kecamatan Lunyuk

Tabel 3.3. Kepadatan Penduduk di Kecamatan Lunyuk Dirinci Per Desa Tahun 2008

Desa	Luas Wilayah (Km2)	Jumlah Penduduk	Kepadatan (Jiwa/Km2)
(1)	(2)	(3)	(4)
1. Lunyuk Rea	89,45	1 679	18
2. Lunyuk Ode	47,06	1 228	26
3. Jamu	160,00	1 269	8
4. Pada Suka	30,78	3 792	123
5. Suka Maju	25,51	3 237	126
6. Perung	88,45	2 446	28
7. Emang Lestari	72,49	3 254	44
Jumlah	513,74	16 905	32

Sumber : Koordinator Statistik Kecamatan Lunyuk

Tabel 3.4. Perkiraan Penduduk Menurut Kelompok Umur Dan Jenis Kelamin di Kecamatan Lunyuk Tahun 2008

Kelompok Umur	Laki-laki	Perempuan	Jumlah
(1)	(2)	(3)	(4)
0 - 4	1 095	1 124	2 219
5 - 9	842	872	1 714
10 - 14	811	606	1 417
15 - 19	750	637	1 387
20 - 24	1 043	652	1 695
25 - 29	943	773	1 716
30 - 34	665	688	1 353
35 - 39	578	638	1 216
40 - 44	701	692	1 393
45 - 49	502	501	1 003
50 - 54	303	239	542
55 - 59	196	179	375
60 - 64	178	213	391
65 - 69	101	79	180
70 - 74	109	94	203
75 +	44	57	101
Jumlah	8 861	8 044	16 905

Sumber : Koordinator Statistik Kecamatan Lunyuk

Tabel 3.5. Jumlah Penduduk, Rumahtangga & Rata-rata Jiwa Per Rumahtangga di Kecamatan Lunyuk Dirinci Per Desa Tahun 2008

Desa	Penduduk	Rumah Tangga	Rata-rata Jiwa/RT
(1)	(2)	(3)	(4)
1. Lunyuk Rea	1 679	680	3
2. Lunyuk Ode	1 228	307	4
3. Jamu	1 269	332	4
4. Pada Suka	3 792	963	4
5. Suka Maju	3 237	761	4
6. Perung	2 446	778	3
7. Emang Lestari	3 254	970	3
Jumlah	16 905	4 791	4

Sumber : Koordinator Statistik Kecamatan Lunyuk

Tabel 3.6. Perkembangan Penduduk di Kecamatan Lunyuk Dirinci Per Desa Tahun 2005 - 2008

Desa	2005	2006	2007	2008
(1)	(2)	(3)	(4)	(5)
1. Lunyuk Rea	1.584	1.638	1.651	1 679
2. Lunyuk Ode	1.158	1.197	1.207	1 228
3. Jamu	1.196	1.237	1.248	1 269
4. Pada Suka	3.576	3.697	3.728	3 792
5. Suka Maju	3.050	3.155	3.182	3 237
6. Perung	2.306	2.385	2.405	2 446
7. Emang Lestari	3.068	3.173	3.199	3 254
Jumlah	15.938	16.482	16.620	16 905

Sumber : Koordinator Statistik Kecamatan Lunyuk

Tabel 3.7. Jumlah Rumahtangga Menurut Lapangan Pekerjaan di Kecamatan Lunyuk Dirinci Per Desa Tahun 2005

Desa	Pertanian	Perikanan	Peternakan	Kehutanan	Indus/ Keraj.
(1)	(2)	(3)	(4)	(5)	(6)
1. Lunyuk Rea	557	-	15	-	-
2. Lunyuk Ode	290	-	-	-	10
3. Jamu	73	-	6	-	2
4. Pada Suka	723	11	-	-	44
5. Suka Maju	642	-	4	-	14
6. Perung	610	15	25	-	-
7. Emang Lestari	752	22	96	-	-
Jumlah	3.647	48	146	-	70

Lanjutan Tabel 3.7.

Desa	Perdagangan	Pengangkutan	Pegawai Negeri	Jumlah
(1)	(7)	(8)	(9)	(10)
1. Lunyuk Rea	27	1	47	647
2. Lunyuk Ode	50	15	104	292
3. Jamu	14	5	14	315
4. Pada Suka	21	34	32	915
5. Suka Maju	34	6	19	723
6. Perung	15	2	8	740
7. Emang Lestari	87	-	9	922
Jumlah	248	63	233	4.554

Sumber : Kantor Desa se-Kecamatan Lunyuk.

Tabel 3.8. Jumlah Rumahtangga Menurut Penggunaan Bahan Bakar Masak di Kecamatan Lunyuk Dirinci Per Desa Tahun 2005

Desa	Listrik	Minyak Tanah	Kayu Bakar	Jumlah
(1)	(2)	(3)	(4)	(5)
1. Lunyuk Rea	-	85	562	467
2. Lunyuk Ode	-	92	200	292
3. Jamu	-	22	297	315
4. Pada Suka	-	207	708	915
5. Suka Maju	-	24	699	723
6. Perung	-	25	37	740
7. Emang Lestari	-	31	891	922
Jumlah	-	468	4.068	4.554

Sumber : Koordinator Statistik Kecamatan Lunyuk

Tabel 3.9. Jumlah Rumah tangga Menurut Sumber Sarana Air Minum
di Kecamatan Lunnyuk Dirinci Per Desa Tahun 2005

Desa	PAM	Pompa	Sumur	Mata Air
(1)	(2)	(3)	(4)	(5)
1. Lunnyuk Rea	-	279	294	-
2. Lunnyuk Ode	-	12	292	-
3. Jamu	-	11	169	-
4. Pada Suka	-	119	796	-
5. Suka Maju	-	288	432	-
6. Perung	-	72	515	-
7. Emang Lestari	-	91	514	-
Jumlah	-	1.110	1.917	-

Lanjutan Tabel 3.9.

Desa	Sungai/Danau	Air Hujan	Jumlah
(1)	(6)	(7)	(8)
1. Lunyuk Rea	119	-	647
2. Lunyuk Ode	-	-	292
3. Jamu	89	-	315
4. Pada Suka	-	-	916
5. Suka Maju	-	-	723
6. Perung	91	-	740
7. Emang Lestari	212	-	922
Jumlah	511	-	4.554

Sumber : Koordinator Statistik Kecamatan Lunyuk

Tabel 3.10. Jumlah Rumahtangga Menurut Penggunaan Kakus/Jamban di Kecamatan Lunnyuk Dirinci Per Desa Tahun 2005

Desa	Sendiri	Ber sama	Umum	Tdk Menggu nakan	Jumlah
(1)	(2)	(3)	(4)	(5)	(6)
1. Lunnyuk Rea	118	25	-	511	647
2. Lunnyuk Ode	259	2	-	31	292
3. Jamu	26	21	-	268	315
4. Pada Suka	491	9	4	411	915
5. Suka Maju	372	201	-	206	723
6. Perung	416	102	-	223	740
7. Emang Lestari	269	232	-	427	922
Jumlah	1.951	529	4	2.007	4.554

Sumber : Koordinator Statistik Kecamatan Lunnyuk

Tabel 3.11. Jumlah Rumahtangga Menurut Fasilitas Air Minum di Kecamatan Lunnyuk Dirinci Per Desa Tahun 2005

Desa	Sendiri	Bersama	Umum	Lainnya	Jumlah
(1)	(2)	(3)	(4)	(5)	(6)
1. Lunnyuk Rea	202	-	445	-	647
2. Lunnyuk Ode	198	65	29	-	292
3. Jamu	161	57	97	-	315
4. Pada Suka	626	220	69	-	915
5. Suka Maju	581	55	87	-	723
6. Perung	493	171	76	-	740
7. Emang Lestari	269	439	214	-	922
Jumlah	2.530	1.007	1.017	-	4.554

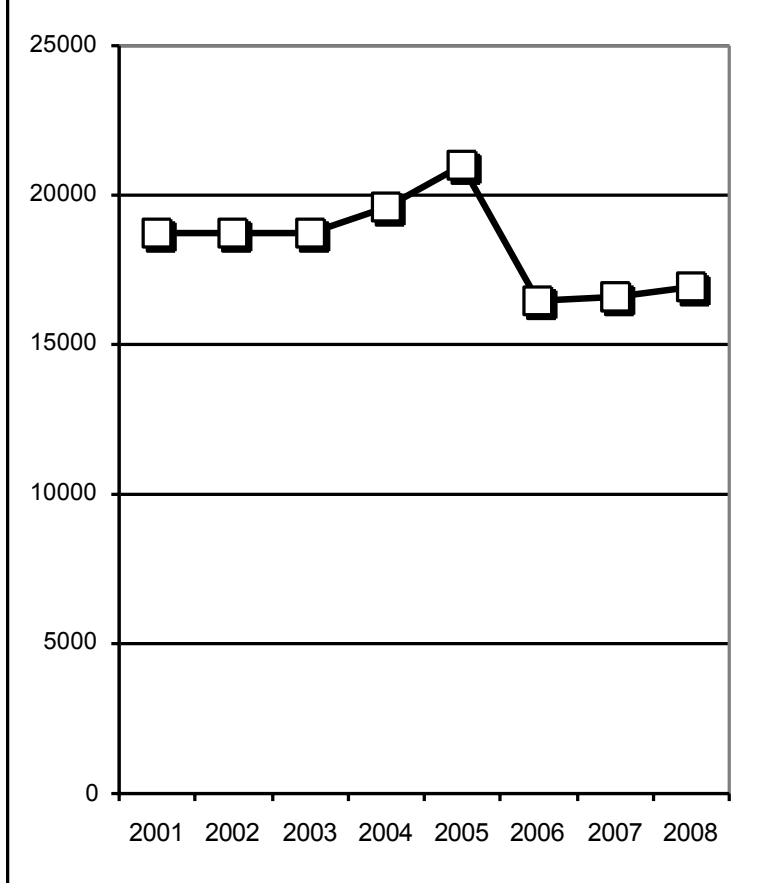
Sumber : Koordinator Statistik Kecamatan Lunnyuk

Tabel 3.12. Jumlah Pelanggan Listrik Menurut Jenis di Kecamatan Lunnyuk Dirinci Per Desa Menurut Sumbernya Tahun 2008

Desa	PLN	Tenaga Surya
(1)	(2)	(3)
1. Lunnyuk Rea	299	-
2. Lunnyuk Ode	244	-
3. Jamu	111	4
4. Pada Suka	203	1
5. Suka Maju	394	-
6. Perung	246	-
7. Emang Lestari	132	-
Jumlah	1.629	5

Sumber : PLN Ranting Kecamatan Lunnyuk.

GRAFIK 3.
PERKEMBANGAN PENDUDUK
KECAMATAN LUNYUK TAHUN 2001-2008



Keterangan : Penduduk dari tahun 2001 s.d 2005 merupakan jumlah penduduk sebelum mengalami pemekaran kecamatan

IV. SOCIAL

Social Affairs

BAB IV

SOSIAL

Dalam perencanaan dan pelaksanaan berbagai kebijaksanaan di tanah air, indikator sosial seringkali dijadikan bahan acuan dalam berpijak. Indikator-indikator sosial dimaksud antara lain pendidikan, kesehatan, agama dan sosial lainnya.

Diantara indikator-indikator diatas, pendidikan seringkali dianggap sebagai indikator yang dapat mempengaruhi indikator-indikator lainnya. Anggapan ini lebih lanjut dapat mempengaruhi kebijaksanaan pemerintah di bidang pendidikan. Satu diantaranya adalah pembangunan sarana dan prasarana pendidikan hingga ke pelosok-pelosok.

Fasilitas pendidikan yang paling tampak adalah keberadaan sekolah-sekolah, mulai dari tingkatan Sekolah Dasar sampai perguruan tinggi. Di Kecamatan Lunyuk hingga tahun 2007 baru ada 28 sekolah, yang terdiri dari 6 Sekolah Taman Kanak-Kanak, 16 Sekolah Dasar, 2 sekolah SLTP, dan 1 buah Sekolah Menengah Umum Negeri serta 1 Madrasah Aliyah Swasta.

Tinggi rendahnya tingkat pendidikan secara tidak langsung dapat berpengaruh terhadap tingkat kesehatan masyarakat, namun tentu saja ketersediaan fasilitas kesehatan merupakan yang paling utama. Fasilitas kesehatan yang umumnya ada di tingkat Kecamatan adalah Puskesmas Pembantu dan Pos KB Desa. Untuk yang disebut terakhir sudah dijumpai di semua desa di wilayah Kecamatan Lunyuk, sedangkan untuk Puskesmas Pembantu baru terdapat di tiga desa dari tujuh desa yang ada.

Selain fasilitas-fasilitas sebagaimana disebut diatas, yang tak kalah pentingnya yang merupakan satu syarat utama dalam hidup dan kehidupan umat manusia, lebih-lebih bagi bangsa Indonesia yang mengakui adanya Tuhan Yang Maha Esa adalah fasilitas untuk beribadah. Keberadaan sarana ibadah ini tentu saja disesuaikan dengan keberadaan pemeluknya.

Sarana ibadah yang dijumpai di kecamatan Lunyuk adalah Masjid sebanyak 34 Mesjid yang tersebar hampir di semua desa, dan 22 langgar. Sedangkan sarana ibadah berupa pura terdapat sebanyak 9 pura di desa Suka Maju.

Banyak sedikitnya sarana-sarana ibadah tersebut terkait dengan banyak sedikitnya pemeluk dari agama yang bersangkutan. Agama Islam merupakan yang terbesar pemeluknya di Kecamatan Lunyuk yaitu tercatat sebanyak 17.877 orang, kemudian pemeluk agama Hindu 3.067 orang dan pemeluk agama Kristen Khatolik sebanyak 21 orang serta pemeluk agama Kristen Protestan sebanyak 18 orang.

Dalam rangka membentuk manusia yang tidak saja sehat mental melalui ketersediaan sarana ibadah, tetapi juga sehat fisik, maka di Kecamatan Lunyuk juga dijumpai berbagai fasilitas olah raga antara lain sepak bola, bola voli, bulu tangkis dan tenis meja .

4. 1. PENDIDIKAN DAN KEBUDAYAAN

Education and Cultures

Tabel 4.1.1. Banyaknya Sarana Pendidikan Menurut Jenis di Kecamatan Lunnyuk Dirinci Per Desa Tapel 2008/2009

Desa	TK	SD/MI Negeri	SD/MI Swasta	SLP/MS Negeri	SLP/MS Swasta
(1)	(2)	(3)	(4)	(5)	(6)
1. Lunnyuk Rea	2	4	-	1	-
2. Lunnyuk Ode	2	1	-	1	-
3. Jamu	1	2	-	1	-
4. Pada Suka	1	1	1	-	1
5. Suka Maju	1	1	-	-	-
6. Perung	1	2	1	-	-
7. Emang Lestari	2	4	-	-	-
Jumlah	10	15	2	3	1

TK = Keadaan 31 Agustus 2008

Lanjutan Tabel 4.1.1.

Desa	SLTA Negeri	SLTA Swasta	Pondok Pesantren
(1)	(7)	(8)	(9)
1. Lunyuk Rea	-	-	-
2. Lunyuk Ode	-	-	-
3. Jamu	-	-	-
4. Pada Suka	1	-	1
5. Suka Maju	-	-	-
6. Perung	-	-	1
7. Emang Lestari	-	-	-
Jumlah	1	-	2

Sumber : Dinas Pendidikan Nasional Kabupaten Sumbawa

Tabel 4.1.2. Banyaknya Sekolah SD Negeri dan Ruang Kelas di Kecamatan Lunyuk Dirinci Per Desa Tapel 2008/2009

Desa	SD	Ruang Kelas
		(Kondisi relatif baik)*
(1)	(2)	(3)
1. Lunyuk Rea	4	14
2. Lunyuk Ode	1	8
3. Jamu	2	12
4. Pada Suka	1	8
5. Suka Maju	1	7
6. Perung	2	11
7. Emang Lestari	4	15
Jumlah	15	75

Sumber : Dinas Pendidikan Nasional Kabupaten Sumbawa

** Tidak termasuk ruang kelas dalam kondisi rusak berat*

Tabel 4.1.3. Banyaknya Murid SD Menurut Jenis Kelamin di Kecamatan Lunnyuk Dirinci Per Desa Tapel 2008/2009

Desa	Kelas					
	Satu			Dua		
	Laki	Prp	Jml	Laki	Prp	Jml
(1)	(2)	(3)	(4)	(5)	(6)	(7)
1. Lunnyuk Rea	34	36	70	33	24	57
2. Lunnyuk Ode	13	14	29	15	12	27
3. Jamu	20	30	50	31	25	56
4. Pada Suka	56	36	92	43	22	65
5. Suka Maju	20	29	49	35	25	60
6. Perung	34	34	68	33	20	53
7. Emang Lestari	53	41	94	48	43	91
Jumlah	256	217	473	231	172	403

Lanjutan Tabel 4.1.3.

Desa	Kelas					
	Tiga			Empat		
	Laki	Prp	Jml	Laki	Prp	Jml
(1)	(8)	(9)	(10)	(11)	(12)	(13)
1. Lunyuk Rea	29	30	59	22	34	56
2. Lunyuk Ode	14	8	22	10	16	26
3. Jamu	28	29	57	30	23	53
4. Pada Suka	30	30	60	46	47	93
5. Suka Maju	11	17	28	22	18	40
6. Perung	42	30	72	28	25	53
7. Emang Lestari	27	26	53	35	30	65
Jumlah	181	181	362	185	176	361

Lanjutan Tabel 4.1.3.

Desa	Kelas					
	Lima			Enam		
	Laki	Prp	Jml	Laki	Prp	Jml
(1)	(14)	(15)	(16)	(17)	(18)	(19)
1. Lunyuk Rea	15	20	35	34	29	63
2. Lunyuk Ode	8	8	16	19	16	35
3. Jamu	18	14	32	21	23	44
4. Pada Suka	42	40	82	27	24	51
5. Suka Maju	26	11	37	19	23	42
6. Perung	32	30	62	22	24	46
7. Emang Lestari	38	37	75	22	22	44
Jumlah	199	175	374	154	157	311

Lanjutan Tabel 4.1.3.

Desa	Jumlah		
	Laki	Perempuan	Jumlah
(1)	(20)	(21)	(22)
1. Lunyuk Rea	167	173	340
2. Lunyuk Ode	76	76	152
3. Jamu	136	135	271
4. Pada Suka	249	202	451
5. Suka Maju	131	115	246
6. Perung	200	176	376
7. Emang Lestari	234	212	446
Jumlah	1 193	1 089	2 282

Sumber : Dinas Pendidikan Nasional Kabupaten Sumbawa

Tabel 4.1.4. Banyaknya Murid dan Guru SD di Kecamatan Lunyuk
Dirinci Per Desa Tahun 2007-2008

Desa	M u r i d			G u r u		
	Laki	Prp	Jml	Laki	Prp	Jml
(1)	(2)	(3)	(4)	(5)	(6)	(7)
Lunyuk Rea	167	173	340	24	26	50
Lunyuk Ode	76	76	152	3	10	13
Jamu	136	135	271	10	11	27
Pada Suka	249	202	451	8	8	16
Suka Maju	131	115	246	9	4	13
Perung	200	176	376	14	10	24
Emang Lestari	234	212	446	25	15	40
Jumlah	1 193	1 089	2 282	93	84	183

Sumber : Dinas Pendidikan Nasional Kabupaten Sumbawa

Tabel 4.1.5. Banyaknya Murid dan Guru SMP di Kecamatan Lunyuk
Dirinci Per Desa Tahun 2007-2008

Desa	Murid			Guru		
	Laki	Prp	Jml	Laki	Prp	Jml
(1)	(2)	(3)	(4)	(5)	(6)	(7)
1. Lunyuk Rea	20	19	39	-	-	-
2. Lunyuk Ode	190	163	353	12	7	19
3. Jamu	159	175	334	9	6	15
4. Pada Suka	-	-	-	-	-	-
5. Suka Maju	-	-	-	-	-	-
6. Perung	-	-	-	-	-	-
7. Emang Lestari	-	-	-	-	-	-
Jumlah	369	357	726	21	13	34

Sumber : Dinas Pendidikan Nasional Kabupaten Sumbawa

*) Termasuk SLTP Filial Sampar Goal

Tabel 4.1.6. Banyaknya Murid dan Guru SMA di Kecamatan Lunyuk
Dirinci Per Desa Tahun 2007-2008

Desa	M u r i d			G u r u *		
	Laki	Prp	Jml	Laki	Prp	Jml
(1)	(2)	(3)	(4)	(5)	(6)	(7)
1. Lunyuk Rea	-	-	-	-	-	-
2. Lunyuk Ode	-	-	-	-	-	-
3. Jamu	-	-	-	-	-	-
4. Pada Suka	217	178	395	14	8	22
5. Suka Maju	-	-	-	-	-	-
6. Perung	-	-	-	-	-	-
7. Emang Lestari	-	-	-	-	-	-
Jumlah	217	178	395	14	8	22

Sumber : SMU Negeri Lunyuk

Tabel 4.1.7. Banyaknya Murid Dan Guru Pondok Pesantren Menurut Tingkat Pendidikan di Kecamatan Lunyuk Dirinci Per Kelas Tahun Ajaran 2007-2008

Tingkat Pendidikan	Kelas I			Kelas II		
	Laki	Prp	Jml	Laki	Prp	Jml
(1)	(2)	(3)	(4)	(5)	(6)	(7)
1. Taman Kanak	-	-	-	-	-	-
2. M.Ibtidaiyah	34	33	67	29	36	65
3. M.Tsanawiyah	21	25	46	30	24	54
4. M.Aliyah	35	30	65	31	21	52
Jumlah	90	88	178	90	81	171

Lanjutan Tabel 4.1.7.

Tingkat Pendidikan	Kelas III			Kelas IV		
	Laki	Prp	Jml	Laki	Prp	Jml
(1)	(8)	(9)	(10)	(11)	(12)	(13)
1. Taman Kanak	-	-	-	-	-	-
2. M.Ibtidaiyah	30	24	54	117	20	37
3. M.Tsanawiyah	30	21	51	-	-	-
4. M.Aliyah	15	20	35	-	-	-
Jumlah	75	65	140	117	20	37

Lanjutan Tabel 4.1.7.

Tingkat Pendidikan	Kelas V			Kelas VI		
	Laki	Prp	Jml	Laki	Prp	Jml
(1)	(14)	(15)	(16)	(17)	(18)	(19)
1. Taman Kanak	-	-	-	-	-	-
2. M.Ibtidaiyah	14	14	28	14	13	27
3. M.Tsanawiyah	-	-	-	-	-	-
4. M.Aliyah	-	-	-	-	-	-
Jumlah	14	14	28	14	13	27

Lanjutan Tabel 4.1.7

Tingkat Pendidikan	Guru		
	Laki-laki	Perempuan	Jumlah
(1)	(20)	(21)	(22)
1. Taman Kanak	-	-	-
2. M.Ibtidaiyah	11	14	25
3. M.Tsanawiyah	10	4	14
4. M.Aliyah	18	-	18
Jumlah	39	18	57

Sumber : Dinas Pendidikan Nasional Kabupaten Sumbawa

Tabel 4.1.8. Banyaknya Guru Negeri dan Guru Honorer Sekolah Dasar Di Kecamatan Lunyuk Dirinci Per Desa Tahun 2007-2008

Desa	Guru Negeri	Guru Honorer		
		GTT	GB	GK
(1)	(2)	(3)	(4)	(5)
1. Lunyuk Rea	15	26	2	1
2. Lunyuk Ode	7	4	-	2
3. Jamu	4	8	1	1
4. Padasuka	6	11	-	-
5. Sukamaju	7	10	1	-
6. Perung	15	18	-	-
7. Eamang Lestari	6	27	1	3
Jumlah	60	104	5	7

Sumber : Dinas Pendidikan Nasional Kabupaten Sumbawa

Tabel 4.1.9. Guru SD Menurut Kelompok Umur Di Kecamatan Lunyuk
Dirinci per Desa Tahun 2007-2008 (Tahun)

Desa	<20	21-29	30-39	40-49	50-59	>60
(1)	(2)	(3)	(4)	(5)	(6)	(7)
1. Lunyuk Rea	1	16	17	13	3	-
2. Lunyuk Ode	-	1	6	6	-	-
3. Jamu	-	11	4	5	1	-
4. Pada Suka	-	5	5	6	-	-
5. Suka Maju	-	5	2	6	-	-
6. Perung	-	13	18	7	2	-
7. Emang Lestari	-	6	10	6	2	-
Jumlah	1	57	62	49	8	-

Sumber : Dinas Pendidikan Nasional Kabupaten Sumbawa

Tabel 4.1.10. Siswa SD Menurut Kelompok Umur Di Kecamatan Lunyuk
Dirinci per Desa Tahun 2007-2008

Desa	Kelompok Umur		
	≤ 6 tahun	7 - 12 tahun	≥ 13 tahun
(1)	(2)	(3)	(4)
1. Lunyuk Rea	42	278	20
2. Lunyuk Ode	21	128	3
3. Jamu	28	232	11
4. Pada Suka	14	428	9
5. Suka Maju	14	220	12
6. Perung	33	320	23
7. Emang Lestari	36	379	29
Jumlah	188	1 985	107

Sumber : Dinas Pendidikan Nasional Kabupaten Sumbawa

Tabel 4.1.11. Siswa SD Menurut Agama Di Kecamatan Lunyuk
Dirinci per Desa Tahun 2007-2008

Desa	Islam	Katolik	Protestan	Hindu	Budha
(1)	(2)	(3)	(4)	(5)	(6)
1. Lunyuk Rea	340	-	-	-	-
2. Lunyuk Ode	117	-	-	35	-
3. Jamu	271	-	-	-	-
4. Pada Suka	451	-	-	-	-
5. Suka Maju	-	-	-	246	-
6. Perung	376	-	-	-	-
7. Emang Lestari	396	-	-	50	-
Jumlah	1 951	-	-	330	-

Sumber : Dinas Pendidikan Nasional Kabupaten Sumbawa

4. 2. KESEHATAN

Healthy

Tabel 4.2.1. Banyaknya PUS dan Peserta Aseptor KB Menurut Jenis
Di Kecamatan Lunyuk Dirinci Per Desa Tahun 2007

Desa	PUS	IUD	MOW	IMP
(1)	(2)	(3)	(4)	(5)
Lunyu Rea	534	22	32	59
Lunyuk Ode	277	13	13	38
Jamu	232	25	-	16
Pada Suka	861	-	-	47
Suka Maju	512	106	12	75
Perung	588	38	-	15
Emang Lestari	531	6	-	37
Jumlah	3.535	210	57	287

Lanjutan Tabel 4.2.1.

Desa	Suntik	PIL	Kondom	Jumlah	Persentase Terhadap PUS
(1)	(6)	(7)	(8)	(9)	(10)
1. Lunnyuk Rea	293	35	2	443	82
2. Lunnyuk Ode	161	13	1	239	86.28
3. Jamu	90	13	2	146	62.93
4. Pada Suka	521	135	4	704	81.77
5. Suka Maju	218	29	3	443	86.52
6. Perung	242	123	1	419	71.25
7. Emang Lestari	328	26	1	398	74.95
Jumlah	1.854	371	11	2.793	79.00

Sumber : KBKS Kecamatan Lunnyuk

Tabel 4.2.2. Banyaknya Kunjungan Di Puskesmas Kecamatan Lunnyuk
Dirinci Per Bulan Tahun 2007

Bulan	Bayar	ASKES	Kartu Sehat (KS)	Non KS (Gratis)	Jumlah
(1)	(2)	(3)	(4)	(5)	(6)
1. Januari	-	-	-	-	841
2. Februari	-	-	-	-	498
3. Maret	236	79	449	3	737
4. April	-	-	-	-	-
5. Mei	199	72	211	-	482
6. Juni	231	54	248	3	536
7. Juli	189	44	218	2	452
8. Agustus	135	45	187	1	367
9. September	204	50	260	-	514
10. Oktober	136	38	201	9	384
11. Nopember	162	56	271	1	490
12. Desember	150	32	229	-	399
Jumlah	-	-	-	-	5.340

Sumber : Puskesmas Kecamatan Lunnyuk

* Januari-Februari rincian tidak ada

* April belum ada data

Tabel 4.2.3. Banyaknya Sarana dan Tenaga Kesehatan Di Kecamatan Lunnyuk Tahun 2007

Sarana kesehatan	Jumlah	Ketersediaan Tenaga Kesehatan				
		Dokter		Perawat		Bidan
		Laki-laki	Perempuan	Laki-laki	Perempuan	
1. Puskesmas	1	1	1	3	2	1
2. Pustu	5	-	-	3	1	2
3. Poliklinik	-	-	-	-	-	-
4. Balai Pengobatan	-	-	-	-	-	-
5. Praktek Dokter	1	1	-	-	-	-
6. Polindes	2	-	-	-	-	-
7. Pos KB Desa	7	-	-	-	-	-
Jumlah	17	4	1	6	3	3

Sumber : Puskesmas Kecamatan Lunnyuk

4.3. A G A M A

Religion

Tabel 4.3.1. Banyaknya Penduduk Menurut Agama di Kecamatan Lunnyuk Dirinci Per Desa Tahun 2008

Desa	Islam	Kato lik	Protes tan	Hindu	Budha	Jum lah
(1)	(2)	(3)	(4)	(5)	(6)	(7)
1. Lunnyuk Rea	1.651	-	-	-	-	1.651
2. Lunnyuk Ode	934	21	7	245	-	1.207
3. Jamu	1.244	-	-	4	-	1.248
4. Pada Suka	3.724	-	4	-	-	3.728
5. Suka Maju	-	-	-	3.182	-	3.182
6. Perung	2.405	-	-	-	-	2.405
7. Emang Lestari	2.904	-	2	293	-	3.199
Jumlah	12.862	21	13	3.724	-	16.620

Sumber : KUA Kecamatan Lunnyuk

Tabel 4.3.2. Banyaknya Sarana Ibadah Di Kecamatan Lunyuk Dirinci Per Desa Tahun 2008

Desa	Masjid	Langgar/ Musolla	Gereja	Pura	Wihara
(1)	(2)	(3)	(4)	(5)	(6)
1. Lunyuk Rea	6	1	-	-	-
2. Lunyuk Ode	1	1	-	-	-
3. Jamu	3	1	-	-	-
4. Pada Suka	2	22	-	-	-
5. Suka Maju	-	-	-	7	-
6. Perung	4	1	-	-	-
7. Emang Lestari	4	7	-	-	-
Jumlah	20	33	-	7	-

Sumber : Kantor Desa se-Kecamatan Lunyuk

Tabel 4.3.3. Banyaknya Nikah, Talak, Cerai dan Rujuk di Kecamatan Lunnyuk Dirinci Per Bulan Tahun 2008

Bulan	Nikah	Talak	Cerai	Rujuk
(1)	(2)	(3)	(4)	(5)
1. Januari	24	-	-	-
2. Pebruari	13	-	-	-
3. Maret	17	-	-	-
4. April	4	-	-	-
5. Mei	6	-	-	-
6. Juni	10	-	-	-
7. Juli	13	-	-	-
8. Agustus	19	-	-	-
9. September	17	-	-	-
10. Oktober	17	-	-	-
11. Nopember	11	-	-	-
12. Desember	-	-	-	-
Jumlah	151	-	-	-

Sumber : KUA Kecamatan Lunnyuk

4.4. SOSIAL LAINNYA

Social Affairs

Tabel 4.4.1. Banyaknya Fasilitas Olah Raga di Kecamatan Lunyuk
Dirinci Per Desa Tahun 2008

Desa	Sepak Bola	Volley Ball	Bulu Tangkis	Tenis Meja
(1)	(2)	(3)	(4)	(5)
1. Lunyuk Rea	1	4	-	3
2. Lunyuk Ode	1	1	2	2
3. Jamu	1	1	1	2
4. Pada Suka	1	2	1	3
5. Suka Maju	1	2	1	1
6. Perung	1	2	1	2
7. Emang Lestari	1	1	-	-
Jumlah	7	13	6	13

Sumber: Kantor Desa se-Kecamatan Lunyuk

Tabel 4.4.2. Banyaknya Organisasi Sosial menurut Jenisnya Di Kecamatan Lunnyuk Dirinci Per Desa Tahun 2005

Desa	Pramuka		RKB/PKK	
	Anggota	Organisasi	Anggota	Organisasi
(1)	(2)	(3)	(4)	(5)
1. Lunnyuk Rea	-	-	220	10
2. Lunnyuk Ode	255	1	150	7
3. Jamu	-	-	160	8
4. Pada Suka	42	1	200	9
5. Suka Maju	-	-	200	12
6. Perung	-	-	150	8
7. Emang Lestari	-	-	80	5
Jumlah	297	2	1.160	59

Lanjutan Tabel 4.4.2.

Desa	Karang Taruna		Remaja Masjid	
	Anggota	Organisasi	Anggota	Organisasi
(1)	(6)	(7)	(8)	(9)
1. Lunyuk Rea	100	6	28	1
2. Lunyuk Ode	50	1	15	1
3. Jamu	-	-	16	1
4. Pada Suka	89	2	75	4
5. Suka Maju	50	1	-	-
6. Perung	50	1	20	1
7. Emang Lestari	50	1	25	2
Jumlah	389	12	179	10

Sumber : Kantor Desa se-Kecamatan Lunyuk

Tabel 4.4.3. Banyaknya Grup Kesenian Menurut Jenisnya Di Kecamatan Lunnyuk Dirinci Per Desa Tahun 2005

Desa	Sandiwara		Tarian	
	Anggota	Organisasi	Anggota	Organisasi
(1)	(2)	(3)	(4)	(5)
1. Lunnyuk Rea	-	-	-	-
2. Lunnyuk Ode	-	-	-	-
3. Jamu	-	-	-	-
4. Pada Suka	-	-	-	-
5. Suka Maju	32	1	55	2
6. Perung	-	-	-	-
7. Emang Lestari	-	-	-	-
Jumlah	32	1	55	2

Lanjutan Tabel 4.4.3.

Desa	Musik		Kasidah	
	Anggota	Organisasi	Anggota	Organisasi
(1)	(6)	(7)	(8)	(9)
1. Lunyuk Rea	-	-	23	2
2. Lunyuk Ode	12	1	27	2
3. Jamu	-	-	20	2
4. Pada Suka	-	-	22	2
5. Suka Maju	13	1	-	-
6. Perung	-	-	8	1
7. Emang Lestari	-	-	-	-
Jumlah	25	2	100	9

Lanjutan Tabel 4.4.3.

Desa	Sakeco		Lainnya	
	Anggota	Organisasi	Anggota	Organisasi
(1)	(10)	(11)	(12)	(13)
1. Lunyuk Rea	12	2	-	-
2. Lunyuk Ode	26	4	-	-
3. Jamu	9	2	-	-
4. Pada Suka	10	2	7	1
5. Suka Maju	-	-	20	1
6. Perung	-	-	-	-
7. Emang Lestari	-	-	-	-
Jumlah	57	10	27	2

Sumber : Kantor Desa se- Kecamatan Lunyuk

Tabel 4.4.4. Banyaknya Penduduk Penyandang Cacat Menurut Jenisnya di Kecamatan Lunnyuk Dirinci Per Desa Tahun 2008

Desa	Tuna Netra (Buta)	Tuna Rungu (Tuli)	Tuna Wicara (BIsu)	Tuna Rungu-Wicara	Tuna Daksa (Cacat Tubuh)
(1)	(2)	(3)	(4)	(5)	(6)
1. Lunnyuk Rea	1	5	3	-	8
2. Lunnyuk Ode	-	-	-	-	-
3. Jamu	1	4	3	3	1
4. Pada Suka	6	15	3	-	6
5. Suka Maju	1	2	6	4	5
6. Perung	6	5	1	1	1
7. Emang Lestari	7	5	4	3	3
Jumlah	22	36	20	11	24

Lanjutan Tabel 4.4.4.

Desa	Tuna Grahita (Cacat Mental)	Tuna Laras (Eks Peny. Jiwa)	Cacat Eks Penderita Kusta	Cacat Ganda (Fisik-Mental)
(1)	(7)	(8)	(9)	(10)
1. Lunnyuk Rea	1	1	-	-
2. Lunnyuk Ode	1	-	-	1
3. Jamu	2	-	1	-
4. Pada Suka	4	-	-	-
5. Suka Maju	1	2	-	-
6. Perung	3	-	2	2
7. Emang Lestari	7	-	-	-
Jumlah	19	3	3	3

Sumber: Kantor Desa se-Kecamatan Lunnyuk

Tabel 4.4.5. Banyaknya Rumah Tangga Penerima Bantuan Langsung Tunai (BLT) Di Kecamatan Lunyuk Dirinci Per Desa Tahun 2005-2006

	Desa	Penerima BLT Tahap I	Penerima BLT Tahap II	Jumlah Rumah Tangga Penerima
	(1)	(2)	(3)	(4)
1.	Lunyuk Rea	212	119	331
2.	Lunyuk Ode	33	58	91
3.	Jamu	111	64	175
4.	Pada Suka	481	121	602
5.	Suka Maju	139	130	269
6.	Perung	234	132	366
7.	Emang Lestari	387	394	781
	Jumlah	1.597	1.018	2.615

Sumber: Pendataan Sosial Ekonomi Penduduk 2005 Kecamatan Lunyuk

Tabel 4.4.6. Banyaknya Dana Bantuan Langsung Tunai (BLT) Yang Tersalurkan Di Kecamatan Lunyuk Dirinci Per Desa Tahun 2005.

Desa	BLT Tahap I	BLT Tahap II	Jumlah Rumah Tangga Penerima	Total Dana Yang Tersalurkan
(1)	(2)	(3)	(4)	(5)
1. Lunyuk Rea	212	119	331	397.200.000
2. Lunyuk Ode	33	58	91	109.200.000
3. Jamu	111	64	175	210.000.000
4. Pada Suka	481	121	602	722.400.000
5. Suka Maju	139	130	269	322.800.000
6. Perung	234	132	366	439.200.000
7. Emang Lestari	387	394	781	937.200.000
Jumlah	1.597	1.018	2.615	3.138.000.000

*Sumber: Koordinator Statistik Kecamatan Lunyuk
PT. Pos Indonesia*

Tabel 4.4.7. Banyaknya Sarana Perekonomian Di Kecamatan Lunyuk
Dirinci Per Desa Tahun 2008

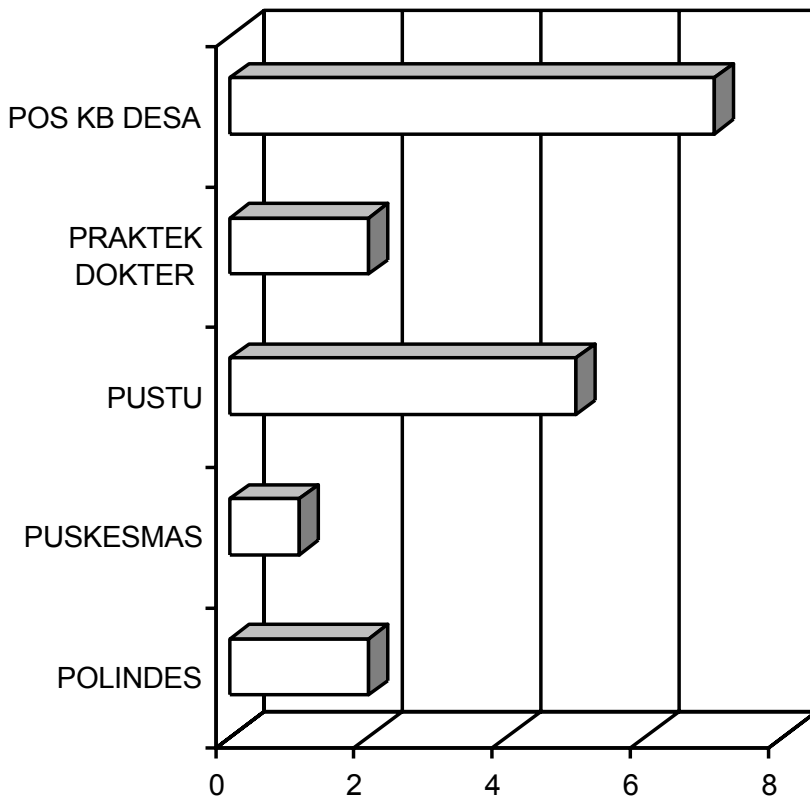
Desa	Pasar Umum	Terminal	asar HP ewan	Toko/ Kios
(1)	(2)		(3)	(4)
1. Lunyuk Rea	-	-	-	24
2. Lunyuk Ode	1	1	-	23
3. J a m u	-	-	-	9
4. Pada Suka	-	-	-	45
5. Suka Maju	1	-	-	23
6. Perung	-	-	-	38
7. Emang Lestari	-	-	-	39
Jumlah	2	1	-	201

Lanjutan Tabel 4.4.7.

Desa	KUD	Koperasi Lainnya	Perbankan
(1)	(6)	(7)	(8)
1. Lunyuk Rea	-	-	-
2. Lunyuk Ode	1	2	-
3. J a m u	-	-	-
4. Pada Suka	-	1	-
5. Suka Maju	-	2	-
6. perung	-	-	-
7. Emang Lestari	-	-	-
Jumlah	1	5	-

Sumber : Koordinator Statistik Kecamatan Lunyuk

GRAFIK 4.
BANYAKNYA SARANA KESEHATAN
DI KECAMATAN LUNYUK
TAHUN 2007



V. PERTANIAN

Agriculture

BAB V

PERTANIAN

Negara Indonesia terkenal sebagai negara agraris. Gelar yang disandanginya itu tentu saja tidak terlepas dari kondisi potensi pertanian yang dimiliki yang tersebar di seluruh wilayah Indonesia. Potensi pertanian dimaksud antara lain meliputi luas lahan pertanian dengan berbagai penggunaannya.

Di wilayah Kecamatan Lunyuk, pada tahun 2008 terdapat lahan persawahan seluas **2.230** ha, yang terdiri dari **1.968** ha tanah sawah yang bisa dipanen 2 kali setahun dan **235** ha tanah sawah tadah hujan. Luas panen padi sawah pada tahun 2005 sebesar **3.095** hektar dengan produksi **15.183** ton dan untuk padi gogo hanya seluas **261** hektar dengan produksi yang dihasilkan **1.174** ton. Di Kecamatan Lunyuk juga dijumpai berbagai jenis tanaman perkebunan seperti jeruk, mangga, pisang, rambutan, melinjo dan nangka.

Selain berbagai jenis tanaman, di Kecamatan Lunyuk juga dijumpai berbagai jenis ternak besar dan kecil seperti sapi, kerbau, kuda, kambing, domba dan babi. Dari tiga jenis ternak besar yang ada, sapi merupakan ternak yang paling banyak populasinya yaitu sekitar 8.275 ekor, kemudian diikuti oleh kerbau dan terakhir adalah kuda. Sedangkan untuk ternak kecil, jenis ternak yang terbanyak adalah ternak babi di mana jumlahnya mencapai sekitar 2.672 ekor, diikuti ternak kambing dan domba. Sementara itu untuk jenis unggas, yang terbanyak adalah ayam dengan jumlah sebanyak 28.256 ekor.

5.1. PERTANIAN TANAMAN PANGAN

Food Crops

Tabel 5.1.1. Luas Lahan Sawah Menurut Jenis Irigasi Di Kecamatan Lunnyuk Dirinci Per Desa Tahun 2008 (Ha)

Desa	Irigasi Teknis	Irigasi Non PU	Tadah Hujan	Jumlah
(1)	(2)	(3)	(4)	(5)
1. Lunnyuk Rea	603	-	36	639
2. Lunnyuk Ode	200	-	15	215
3. Jamu	-	-	172	172
4. Pada Suka	230	-	13	243
5. Suka Maju	300	-	10	310
6. Perung	240	-	7	247
7. Emang Lestari	372	-	32	404
Jumlah	1.945	-	285	2.230

Sumber : UPT Pertanian Kecamatan Lunnyuk

Tabel 5.1.2. Luas Lahan Bukan Sawah Menurut Jenis Di Kecamatan Lunnyuk Dirinci Per Desa Tahun 2008 (Ha)

Desa	Pekarangan	Tegal/ Kebun	Ladang/ Huma	Tdk Diusahakan
(1)	(2)	(3)	(4)	(5)
1. Lunnyuk Rea	79	765	350	1.282
2. Lunnyuk Ode	37	101	275	686
3. Jamu	38	35	813	3.362
4. Pada Suka	98	113	300	279
5. Suka Maju	97	247	-	436
6. Perung	58	134	473	995
7. Emang Lestari	207	412	700	520
Jumlah	614	1.807	2.911	7.560

Lanjutan Tabel 5.1.2.

Desa	Perkebunan	Lain-lain	Hutan Negara	Jumlah
(1)	(6)	(7)	(8)	(9)
1. Lunyuk Rea	2.270	40	3.540	8.331
2. Lunyuk Ode	1.137	12	2.243	13.104
3. Jamu	2.317	15	9.228	15.808
4. Pada Suka	1.815	230	-	9.680
5. Suka Maju	1.063	398	-	2.241
6. Perung	1.925	13	5.000	-
7. Emang Lestari	1.491	215	3.300	-
Jumlah	1.2018	923	23.311	49.144

Sumber : UPT-Pusat Informasi Agribisnis Kecamatan Lunyuk

Tabel 5.1.3. Banyaknya Hasil Produksi Padi Sawah Di Kecamatan Lunnyuk Dirinci Per Desa Tahun 2008

Desa	Luas Tanam (Ha)	Luas Panen (Ha)	Produktivitas (Kw/Ha)	Produksi (Ton)
(1)	(2)	(3)	(4)	(5)
1. Lunnyuk Rea	608	608	54,21	3106
2. Lunnyuk Ode	215	215	52	1118
3. Jamu	-	-	-	-
4. Pada Suka	203	203	53,05	1077
5. Suka Maju	310	310	54,8	274
6. Perung	210	210	52	1092
7. Emang Lestari	404	404	54,28	2193
Jumlah	1.950	1.950	45,44	8.860

Sumber : UPT-Pusat Informasi Agribisnis Kecamatan Lunnyuk

Tabel 5.1.4. Banyaknya Hasil Produksi Jagung Di Kecamatan Lunyuk
Dirinci Per Desa Tahun 2008

Desa	Luas Tanam (Ha)	Luas Panen (Ha)	Produktivitas (Kw/Ha)	Produksi (Ton)
(1)	(2)	(3)	(4)	(5)
1. Lunyuk Rea	28	28	59,64	167
2. Lunyuk Ode	2	2	55	11
3. Jamu	-	-	-	-
4. Pada Suka	70	70	59,71	418
5. Suka Maju	6	6	58,33	35
6. Perung	5	5	58	29
7. Emang Lestari	32	32	59,69	191
Jumlah	143	143	59,51	851

Sumber : UPT - Pusat Informasi Agribisnis Kecamatan Lunyuk

Tabel 5.1.5. Banyaknya Hasil Produksi Kedelai Di Kecamatan Lunyuk
Dirinci Per Desa Tahun 2008

Desa	Luas Tanam (Ha)	Luas Panen (Ha)	Produktivitas (Kw/Ha)	Produksi (Ton)
(1)	(2)	(3)	(4)	(5)
1. Lunyuk Rea	-	-	-	-
2. Lunyuk Ode	75	75	12,26	92
3. Jamu	-	-	-	-
4. Pada Suka	32	32	12,06	39
5. Suka Maju	5	5	12	6
6. Perung	-	-	-	-
7. Emang Lestari	63	63	12,95	82
Jumlah	175	175	29,2	219

Sumber : UPT - Pusat Informasi Agribisnis Kecamatan Lunyuk

Tabel 5.1.6. Banyaknya Hasil Produksi Kacang Hijau Di Kecamatan Lunnyuk Dirinci Per Desa Tahun 2008

Desa	Luas Tanam (Ha)	Luas Panen (Ha)	Produktivitas (Kw/Ha)	Produksi (Ton)
(1)	(2)	(3)	(4)	(5)
1. Lunnyuk Rea	15	15	8	12
2. Lunnyuk Ode	-	-	-	-
3. Jamu	-	-	-	-
4. Pada Suka	-	-	-	-
5. Suka Maju	-	-	-	-
6. Perung	-	-	-	-
7. Emang Lestari	20	20	8	16
Jumlah	35	35	29,2	28

Sumber : UPT - Pusat Informasi Agribisnis Kecamatan Lunnyuk

Tabel 5.1.7. Banyaknya Hasil Produksi Kacang Tanah Di Kecamatan Lunnyuk Dirinci Per Desa Tahun 2008

Desa	Luas Tanam (Ha)	Luas Panen (Ha)	Produktivitas (Kw/Ha)	Produksi (Ton)
(1)	(2)	(3)	(4)	(5)
1. Lunnyuk Rea	-	-	-	-
2. Lunnyuk Ode	-	-	-	-
3. Jamu	-	-	-	-
4. Pada Suka	3	3	15	5
5. Suka Maju	-	-	-	-
6. Perung	5	5	15	8
7. Emang Lestaru	103	103	15	155
Jumlah	111	111	15,14	168

Sumber : UPT - Pusat Informasi Agribisnis Kecamatan Lunnyuk

Tabel 5.1.8. Kebutuhan dan Realisasi Penggunaan Pupuk Menurut Jenis Pupuk dan Musim Tanam Di Kecamatan Lunyuk Tahun 2005

Jenis Pupuk	Kebutuhan (Kg)		Realisasi (Kg)	
	MT 04/05	MT 2005	MT 04/05	MT 2005
(1)	(2)	(3)	(4)	(5)
1. Urea	724.750	188.500	282.500	196.000
2. TSP	217.425	61.500	5000	2000
3. KCL	-	-	-	-
Jumlah	942.175	250.000	287.500	198.000

Sumber : UPT - Pusat Informasi Agribisnis Kecamatan Lunyuk

Tabel 5.1.9. Banyaknya Kelompok Tani Menurut Kelas Di Kecamatan Lunnyuk Tahun 2005

Desa	Kelas		Jumlah Kelompok	Jumlah Anggota
	P	L		
(1)	(2)	(3)	(4)	(5)
1. Lunnyuk Rea	3	2	5	191
2. Lunnyuk Ode	1	5	6	251
3. Jamu	-	-	-	-
4. Pada Suka	4	2	6	209
5. Suka Maju	3	2	5	205
6. Perung	-	-	-	-
7. Emang Lestari	-	-	-	-
Jumlah	11	11	22	856

Sumber : UPT - Pusat Informasi Agribisnis Kecamatan Lunnyuk

Tabel 5.1.10. Banyaknya Kelompok Wanita Tani (KWT) Di Kecamatan Lunnyuk Tahun 2005

Desa	Kelompok	Anggota
(1)	(2)	(3)
1. Lunnyuk Rea	1	25
2. Lunnyuk Ode	1	22
3. Jamu	1	24
4. Pada Suka	-	-
5. Suka Maju	-	-
6. Perung	-	-
7. Emang Lestari	-	-
Jumlah	3	71

Sumber : UPT - Pusat Informasi Agribisnis Kecamatan Lunnyuk

Tabel 5.1.11. Banyaknya Prasarana Pertanian Menurut Jenis Di Kecamatan Lunnyuk Dirinci Per Desa Tahun 2005

Desa	Traktor	Hand Sprayer	Pedal Thresher	Heler RMU
(1)	(2)	(3)	(4)	(5)
1. Lunnyuk Rea	1	19	-	1
2. Lunnyuk Ode	1	33	1	-
3. Jamu	1	13	1	1
4. Pada Suka	5	32	10	6
5. Suka Maju	8	33	28	2
6. Perung	3	-	3	-
7. Emang Iestari	5	-	4	1
Jumlah	24	130	47	11

Sumber : UPT - Pusat Informasi Agribisnis Kecamatan Lunnyuk

5.2. PETERNAKAN

Livestock

Tabel 5.2.1. Banyaknya Ternak Besar Dan Ternak Kecil Di Kecamatan Lunnyuk Dirinci Per Desa Tahun 2008 (Ekor)

Desa	Kuda	Sapi	Kerbau
(1)	(2)	(3)	(4)
1. Lunnyuk Rea	391	1 420	430
2. Lunnyuk Ode	47	966	81
3. Jamu	328	764	616
4. Pada Suka	63	1 295	27
5. Suka Maju	14	1 287	22
6. Perung	195	1 515	223
7. Emang Lestari	100	1 024	110
Jumlah	1 138	8 275	1 509

Lanjutan Tabel 5.2.1.

Desa	Kambing	Domba	Babi
(1)			
1. Lunyuk Rea	277	-	-
2. Lunyuk Ode	127	-	201
3. Jamu	261	-	-
4. Pada Suka	158	-	-
5. Suka Maju	133	-	2 254
6. Perung	446	-	-
7. Emang Lestari	229	-	217
Jumlah	1 631	-	2 672

Sumber : UPT Dinas Peternakan Kecamatan Lunyuk

Tabel 5.2.2. Banyaknya Unggas Di Kecamatan Lunyuk Dirinci Per Desa Tahun 2008 (Ekor)

Desa	Ayam	I t i k	Angsa	Entok	Merpati
(1)	(2)	(3)	(4)	(5)	(6)
1. Lunyuk Rea	6 013	86	-	42	73
2. Lunyuk Ode	2 127	53	28	17	105
3. Jamu	4 674	-	-	-	97
4. Pada Suka	2 541	431	-	96	124
5. Suka Maju	4 183	218	5	34	1 019
6. Perung	3 392	104	-	-	16
7. Emang Lestari	5 326	-	-	8	261
Jumlah	28 256	892	33	197	1 695

Sumber : UPT Dinas Peternakan Kecamatan Lunyuk

Tabel 5.2.3. Struktur Populasi Ternak Besar Rakyat Di Kecamatan Lunnyuk Tahun 2008

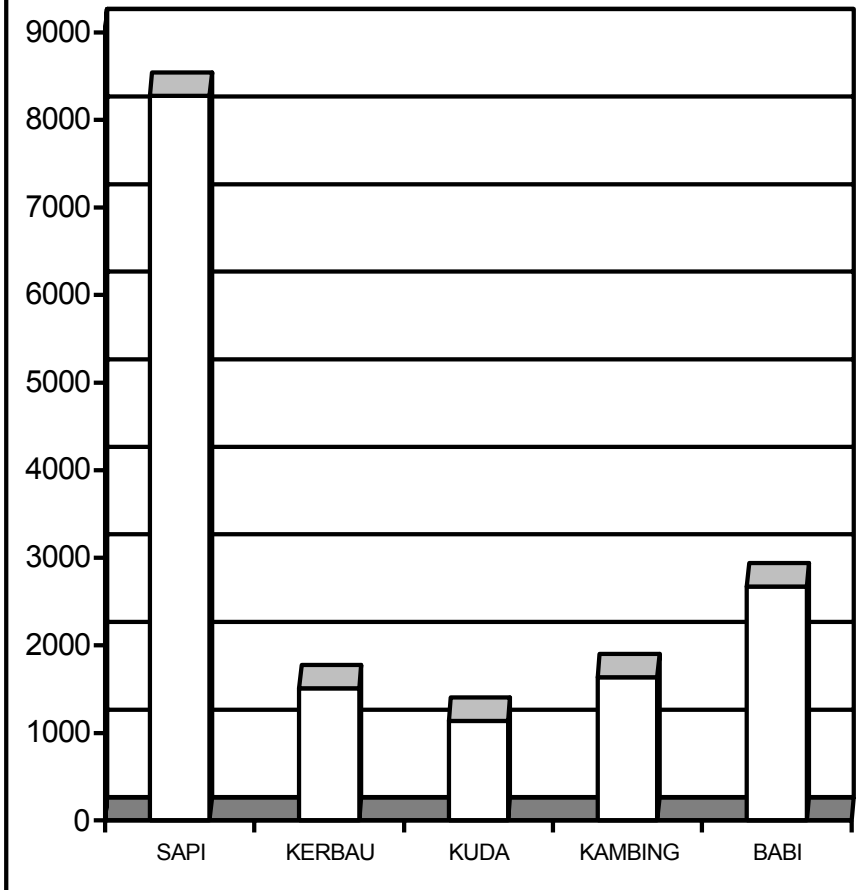
Umur	Sapi		Kerbau		Kuda	
	Jantan	Betina	Jantan	Betina	Jantan	Betina
(1)	(2)	(3)	(4)	(5)	(6)	(7)
0-1 thn	1 106	1 031	153	147	104	87
> 1-2 thn	1 123	792	158	127	78	105
> 2-8 thn	766	2 775	173	566	109	531
> 8 thn	-	682	-	185	13	111
Jumlah	2 995	5 280	484	1 025	304	1 138

Tabel 5.2.4. Banyaknya Ternak Yang Dipotong Menurut Jenisnya Di Kecamatan Lunyuk Dirinci Per Triwulan Tahun 2007

Triwulan	Sapi	Kerbau	Kuda
(1)	(2)	(3)	(4)
I	-	-	-
II	-	-	-
III	22	-	-
IV	12	-	-
Jumlah	34	-	-

Sumber : Dinas Peternakan Kecamatan Lunyuk

GRAFIK 5.
 BANYAKNYA TERNAK BESAR DAN
 TERNAK KECIL DI KECAMATAN LUNYUK
 TAHUN 2008



VI. INDUSTRI

Industry

BAB VI

INDUSTRI

Salah satu sektor yang dapat dianggap memberikan nilai tambah relatif tinggi dibandingkan dengan sektor pertanian adalah usaha kecil/mikro (UMK) yaitu di sektor industri, perdagangan dan jasa. Dengan anggapan ini maka diharapkan peranan sektor industri, perdagangan dan jasa ini terus meningkat dari tahun ke tahun.

Sektor industri yang umumnya dijumpai di wilayah pedesaan adalah industri kecil (mikro) dan kerajinan rumahtangga. Di Kecamatan Lunyuk sektor ini meliputi industri pembuatan kapur, industri pembuatan batu bata, industri pembuatan genteng, industri mebel, industri penggilingan padi dan kerajinan rumahtangga. Untuk tahun 2006 terjadi peningkatan jumlah industri dari tahun sebelumnya yaitu pada industri mebel dan penggilingan padi, sedangkan industri lainnya relatif menurun.

Sementara itu kegiatan usaha kecil/mikro (UMK) di sektor perdagangan yang cukup besar memberikan input dalam mendorong roda perekonomian adalah perdagangan keliling (bakulan) dimana pada tahun 2006 di kecamatan Lunyuk tercatat sebanyak 320 pedagang keliling dan 43 pedagang kaki lima. Perdagangan keliling (bakulan) disini meliputi beberapa jenis komoditi yang ditawarkan antara lain adalah sayur-sayuran dan ikan, barang-barang pecah belah, pakaian jadi, makanan jadi, dan kebutuhan rumah tangga lainnya.

Di sektor jasa yang cukup menonjol adalah jasa angkutan, dimana pada tahun 2006 ini dijumpai sebanyak 152 jasa angkutan ojek sepeda motor. Jasa-jasa lainnya yang dijumpai yaitu jasa angkutan angkutan cidomo, angkutan truck, jasa kesehatan modern dan tradisional.

Tabel 6.1. Banyaknya Kegiatan Usaha Industri/Kerajinan Rumah Tangga Menurut Jenisnya Di Kecamatan Lunyuk Dirinci Per Desa Tahun 2007

Desa	Pembuatan Teralis	Pembuatan Batu Bata	Pembuatan Genteng
(1)	(2)	(3)	(4)
1. Lunyuk Rea	-	4	4
2. Lunyuk Ode	-	1	3
3. Jamu	-	-	-
4. Pada Suka	1	3	5
5. Suka Maju	-	-	-
6. Perung	-	4	2
7. Emang Lestari	-	2	-
Jumlah	1	14	14

Lanjutan Tabel 6.1.

Desa	Mebel/Industri Kerajinan Kayu	Penggilingan Padi	Penggilingan Tepung
(1)	(5)	(6)	(7)
1. Lunyuk Rea	1	1	-
2. Lunyuk Ode	2	1	-
3. Jamu	1	1	-
4. Pada Suka	3	5	2
5. Suka Maju	2	2	3
6. Perung	2	1	-
7. Emang Lestari	5	1	1
Jumlah	17	12	6

Lanjutan Tabel 6.1.

Desa	Minyak Kelapa	Kasur	Pande Besi
(1)	(5)	(6)	(7)
1. Lunyuk Rea	-	-	-
2. Lunyuk Ode	-	-	-
3. Jamu	-	-	-
4. Pada Suka	3	1	2
5. Suka Maju	1	-	-
6. Perung	-	-	-
7. Emang Lestari	4	-	1
Jumlah	8	1	3

Lanjutan Tabel 6.1.

Desa	Roti/Kue	Gula merah/ Gula Kelapa	Tahu/Tempe
(1)	(5)	(6)	(7)
1. Lunyuk Rea	1	-	-
2. Lunyuk Ode	2	-	-
3. Jamu	1	-	-
4. Pada Suka	1	1	2
5. Suka Maju	1	2	-
6. Perung	-	2	-
7. Emang Lestari	-	-	-
Jumlah	6	5	2

Sumber : Sensus Ekonomi (L2) 2006 Kecamatan Lunyuk

Tabel 6.2. Banyaknya Kegiatan Perusahaan/Usaha Rumah Tangga
 Sektor Jasa Menurut Jenisnya Di Kecamatan Lunnyuk
 Dirinci Per Desa Tahun 2007

Desa	Bengkel Sepeda Motor	Service Elektronik	Bengkel Las
(1)	(5)	(6)	(7)
1. Lunnyuk Rea	-	-	-
2. Lunnyuk Ode	3	1	-
3. Jamu	-	-	-
4. Pada Suka	2	2	1
5. Suka Maju	3	2	4
6. Perung	-	-	1
7. Emang Lestari	2	-	-
Jumlah	9	5	6

Lanjutan Tabel 6.2.

Desa	TV Kabel	Persewaan Kamar Kost/ Penginapan	Jahit Pakaian
(1)	(5)	(6)	(7)
1. Lunyuk Rea	1	-	2
2. Lunyuk Ode	1	5	6
3. Jamu	1	-	-
4. Pada Suka	1	2	2
5. Suka Maju	1	-	1
6. Perung	1	-	-
7. Emang Lestari	1	-	-
Jumlah	7	7	11

Lanjutan Tabel 6.2.

	Desa	Penyewaan Alat Pertanian	Pemyewaan Alat Pesta	Angkutan Bus/Truck
	(1)	(5)	(6)	(7)
1.	Lunyuk Rea	-	-	-
2.	Lunyuk Ode	2	2	2
3.	Jamu	-	-	-
4.	Pada Suka	1	-	-
5.	Suka Maju	1	1	-
6.	Perung	5	-	8
7.	Emang Lestari	-	-	1
	Jumlah	9	3	11

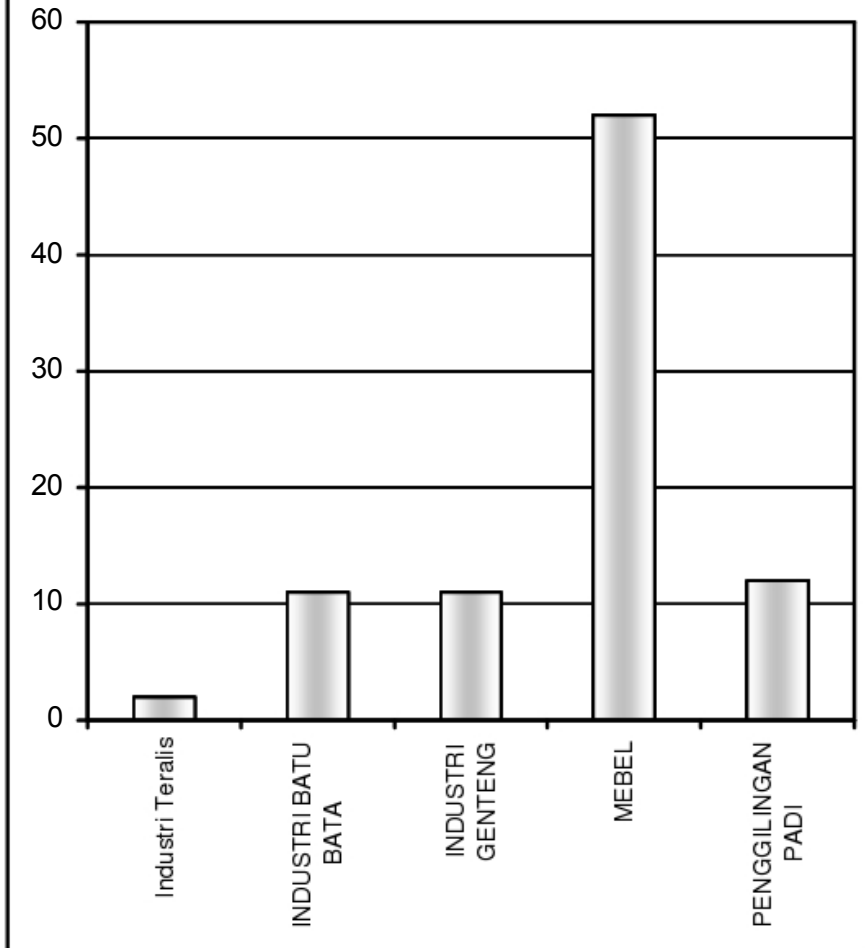
Sumber : Sensus Ekonomi (L2) 2006 Kecamatan Lunyuk

Tabel 6.3. Banyaknya Kegiatan Usaha Kecil/Mikro Yang Tidak Memiliki Tempat Usaha Tetap Menurut Jenisnya Di Kecamatan Lunnyuk Dirinci Per Desa Tahun 2006

Desa	Pedagang Keliling/ Bakulan	Ojek Sepeda Motor	Pedagang Kaki Lima
(1)	(5)	(6)	(7)
1. Lunnyuk Rea	28	10	4
2. Lunnyuk Ode	24	15	2
3. Jamu	-	6	-
4. Pada Suka	203	53	23
5. Suka Maju	1	3	-
6. Perung	13	59	7
7. Emang Lestari	51	6	7
Jumlah	320	43	43

Sumber : Sensus Ekonomi (L1) 2006 Kecamatan Lunnyuk

GRAFIK 6.
BANYAKNYA KEGIATAN USAHA
INDUSTRI/KERAJINAN RUMAHTANGGA
DI KECAMATAN LUNYUK TAHUN 2006



VII. PERHUBUNGAN

Telecommunication

BAB VII

PERHUBUNGAN

Maju mundurnya suatu daerah atau wilayah tidak terlepas dari keberadaan sarana perhubungan. Sarana transportasi dimaksud dapat berupa sarana angkutan laut, angkutan darat, ataupun angkutan udara. Ketersediaan jenis sarana angkutan pada dasarnya dipengaruhi oleh kondisi topografi dan letak geografis dari wilayah yang bersangkutan.

Untuk wilayah seperti Kecamatan Lunnyuk jenis sarana angkutan yang ada adalah sarana angkutan darat dan angkutan laut. Sarana angkutan darat baik yang bermotor ataupun tidak bermotor dapat dijumpai dalam jumlah yang relatif banyak, antara lain ada 478 sepeda, 22 gerobak dan 58 dokar sedangkan untuk angkutan bermotor terdapat sebanyak 396 sepeda motor dan 37 kendaraan roda empat.

Untuk angkutan laut, pada tahun yang sama hanya dijumpai perahu motor sebanyak 27 buah dan perahu tak bermotor sebanyak 35, sedangkan jenis lainnya tidak ada.

Banyaknya sarana angkutan yang ada khususnya angkutan darat, tidak terlepas dari panjang jalan yang sudah tersedia, baik jalan aspal, jalan diperkeras, jalan kerikil ataupun jalan tanah. Hingga tahun 2005 panjang jalan aspal di Kecamatan Lunnyuk tercatat sepanjang 36 km, jalan diperkeras sepanjang 19 km, jalan kerikil 10 km dan jalan tanah sepanjang 14 km.

Tabel 7.1. Banyaknya Sarana Angkutan Di Kecamatan Lunyuk Dirinci Per Desa Tahun 2006

Desa	Sepeda	Gerobak	Dokar	Sepeda Motor
(1)	(2)	(3)	(4)	(5)
1. Lunyuk Rea	59	1	-	88
2. Lunyuk Orde	50	4	5	56
3. Jamu	63	-	3	9
4. Pada Suka	71	7	24	73
5. Suka Maju	112	2	-	127
6. Perung	70	3	6	11
7. Emang Lestari	53	5	20	32
Jumlah	478	22	58	396

Lanjutan Tabel 7.1.

Desa	Kenda raan Roda 4	Perahu Tak Bermotor	Perahu Motor	Kapal Motor
(1)	(6)	(7)	(8)	(9)
1. Lunyuk Rea	3	3	-	-
2. Lunyuk Orde	8	-	-	-
3. Jamu	-	-	-	-
4. Pada Suka	9	19	3	-
5. Suka Maju	9	-	-	-
6. Perung	6	14	22	
7. Emang Lestari	2	9	2	
Jumlah	37	35	27	-

Sumber : Koordinator Statistik Kecamatan Lunyuk

Tabel 7.2. Panjang Jalan Menurut Jenisnya Di Kecamatan Lunyuk
Dirinci Per Desa Tahun 2006 (km)

Desa	Aspal	Jalan Diper keras	Jalan Kerikil	Jalan Tanah
(1)	(2)	(3)	(4)	(5)
1. Lunyuk Rea	30	5	-	1
2. Lunyuk Ode	2	-	-	1
3. Jamu	-	1	-	1
4. Pada Suka	1	5	-	2
5. Suka Maju	-	5	-	-
6. Perung	3	-	-	2
7. Emang Lestari	-	3	10	7
Jumlah	36	19	10	14

Sumber : Koordinator Statistik Kecamatan Lunyuk

Tabel 7.3. Banyaknya Sarana Komunikasi Menurut Jenisnya Di Kecamatan Lunyuk Dirinci Per Desa Tahun 2005

Desa	TV Umum	Telepon Umum	TV Pribadi	SSB
(1)	(2)	(3)	(4)	(5)
1. Lunyuk Rea	-	-	112	-
2. Lunyuk Ode	-	-	96	1
3. Jamu	-	-	12	-
4. Pada Suka	-	-	101	-
5. Suka Maju	-	-	129	-
6. Perung	-	-	56	-
7. Emang Lestari	-	-	37	-
Jumlah	-	-	543	1

Lanjutan Tabel 7.3.

Desa	Radio	Kantor Pos	Antena Parabola
(1)	(6)	(7)	(8)
1. Lunyuk Rea	41	1	13
2. Lunyuk Orde	45	-	26
3. Jamu	29	-	5
4. Pada Suka	62	-	8
5. Suka Maju	74	-	19
6. Perung	32	-	1
7. Emang Lestari	19	-	4
Jumlah	403	1	87

Sumber : Koordinator Statistik Kecamatan Lunyuk

GRAFIK 7.
PROPORSI SARANA ANGKUTAN
DI KECAMATAN LUNYUK TAHUN 2006

