

1. LETAK GEOGRAFIS

Geographical

BAB I

LETAK GEOGRAFIS

Kecamatan Labangka merupakan salah satu dari dua puluh dua kecamatan dalam wilayah administrasi Kabupaten Sumbawa yang terbagi menjadi 5 desa. Kecamatan Labangka terletak di bagian timur wilayah Kabupaten Sumbawa yang berbatasan dengan beberapa kecamatan lain, diantaranya :

- Sebelah utara berbatasan dengan Kecamatan Plampang
- Sebelah selatan berbatasan dengan Samudera Indonesia
- Sebelah barat berbatasan dengan Kecamatan Ropang
- Sebelah timur berbatasan dengan Kecamatan Plampang

Luas wilayah Kecamatan Labangka adalah 243,08 km² dan jumlah penduduk 9.387 jiwa dengan kepadatan penduduknya 38,61 jiwa/km². Kecamatan Labangka terbagi menjadi 5 desa berstatus definitif. Dari desa-desa tersebut, desa Jaya Makmur memiliki luas paling besar sekitar 28 % dari seluruh luas Kecamatan Labangka, diikuti desa Labangka (22,42 %) dan desa Suka Mulia (21,24 %). Lebih jelasnya dapat dilihat pada Tabel 1.1.

Karena letaknya berbatasan dengan pantai yaitu Samudera Indonesia disebelah selatan. Sehingga seluruh desa di Kecamatan Labangka berkategori sebagai desa pantai.

Iklm sangat mempengaruhi kehidupan ekosistem yang ada di suatu daerah. Secara kasat mata dapat ditunjukkan dengan adanya cuaca yang yang menyelimuti suatu daerah seperti adanya hujan. Besarnya curah hujan dan hari hujan relatif berpengaruh bagi masyarakat, misalnya untuk pengairan berbagai tanaman perkebunan atau tegalan, sehingga kebutuhan akan air hujan cukup dominan. Banyaknya hari hujan di kecamatan ini sekitar 70 hari dengan rata-rata curah hujan sebesar 3,73 mm. Hujan tersebut relatif besar terjadi pada bulan Nopember hingga bulan Mei. Sedangkan bulan Juli sampai dengan bulan Oktober telah memasuki musim kemarau. Dalam empat bulan itu sesekali terjadi turunnya hujan.

Tabel 1.1. Luas Wilayah Kecamatan Labangka Dirinci per Desa Tahun 2008 (Hektar)

Desa	Luas Wilayah	Persentase
(1)	(2)	(3)
1. Jaya Makmur	6 923	28,48
2. Sekokat	3 504	14,42
3. Suka Damai	3 269	13,45
4. Labangka	5 450	22,42
5. Suka Mulia	5 162	21,24
Jumlah	24 308	100,00

Sumber : Dinas Pertanian Kecamatan Labangka

Tabel 1.2. Banyaknya Desa Pantai dan Bukan Pantai di Kecamatan Labangka Tahun 2008

Desa	Pantai	Bukan Pantai
(1)	(2)	(3)
1. Jaya Makmur	1	-
2. Sekokat	1	-
3. Suka Damai	1	-
4. Labangka	1	-
5. Suka Mulia	1	-
Jumlah	5	-

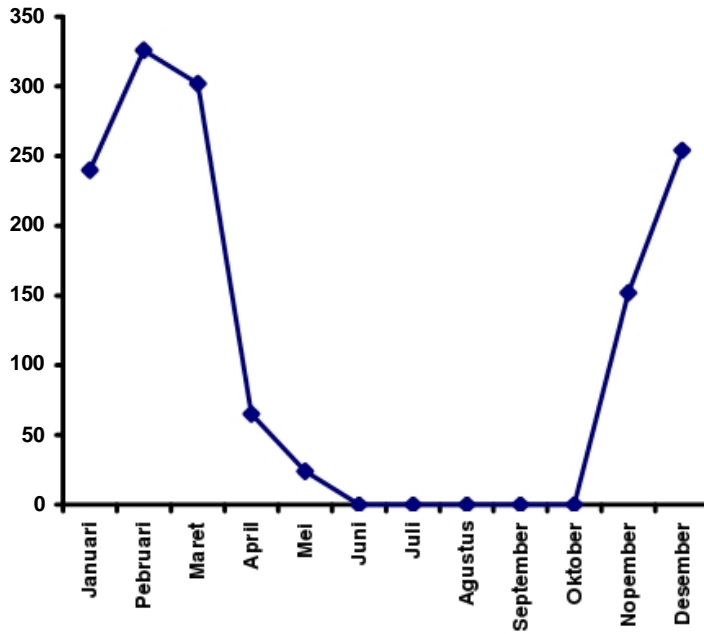
Sumber : Koordinator Statistik Kecamatan Labangka

Tabel 1.3. Curah Hujan di Kecamatan Labangka Dirinci Per Bulan Tahun 2008

Desa	Banyak Hari Hujan	Curah Hujan (mm)	Rata-Rata Curah Hujan	Hujan Maksimal (mm)
(1)	(2)	(3)	(4)	(5)
1. Januari	16	240	8	50
2. Pebruari	12	362	11,2	103
3. Maret	15	302	9,7	48
4. April	6	65	2,2	20
5. Mei	1	24	0,77	24
6. Juni	-	-	-	-
7. Juli	-	-	-	-
8. Agustus	-	-	-	-
9. September	-	-	-	-
10. Oktober	-	-	-	-
11. Nopember	8	152,5	5,08	30
12. Desember	12	254	8,19	36
Jumlah	70	1 363,5	3,73	103

Sumber : Kantor Pengamat Pengairan Kecamatan

Grafik 1. Jumlah Curah Hujan di Kecamatan Labangka Dirinci Per Bulan Tahun 2008 (mm)



2. PEMERINTAHAN

Government

BAB II

PEMERINTAHAN

Sejak tahun 2004, Kecamatan Labangka merupakan hasil pemekaran dari Kecamatan Plampang yang pecah menjadi 2 kecamatan yaitu Kecamatan Plampang dan Kecamatan Labangka. Kecamatan Labangka terdiri dari 5 desa yang semuanya berklasifikasikan sebagai desa swadaya.

Demi terselenggaranya suatu pemerintahan desa yang dapat berjalan sebagaimana mestinya, serta dapat tercakup pelayanan kebutuhan masyarakat tingkat desa, maka dari seluruh desa di Kecamatan Labangka terdapat 5 Kepala Desa, 22 Kepala Dusun, 29 Ketua RW dan 86 Ketua RT.

Bertambahnya berbagai macam sarana perekonomian yang ada di wilayah Kecamatan Labangka bisa menjadi salah satu indikator adanya pertumbuhan ekonomi masyarakat. Karena walau bagaimanapun keberadaan sarana seperti Koperasi, Perbankan, Pasar, Pertokoan, Kios serta Warung merupakan sarana mobilitas perekonomian masyarakat.

Tabel 2.1. Pembagian Wilayah Administrasi Kecamatan Labangka
Dirinci per Desa Tahun 2008

Desa	Dusun/ Kampung	Rukun Warga	Rukun Tetangga
(1)	(2)	(3)	(4)
1. Jaya Makmur	4	7	15
2. Sekokat	4	4	14
3. Suka Damai	6	6	23
4. Labangka	5	9	20
5. Suka Mulia	3	3	14
Jumlah	22	29	86

Sumber : Kantor Kecamatan Labangka

Tabel 2.2. Klasifikasi Desa di Kecamatan Labangka Tahun 2008

Desa	Swadaya	Swakarya	Swasembada	UPT
(1)	(2)	(3)	(4)	(5)
1. Jaya Makmur	1	-	-	-
2. Sekokat	1	-	-	-
3. Suka Damai	1	-	-	-
4. Labangka	1	-	-	-
5. Suka Mulia	1	-	-	-
Jumlah	5	-	-	-

Sumber : Kantor Kecamatan Labangka

Tabel 2.3. Luas Wilayah Desa dan Jarak dari Ibukota Kecamatan ke
Ibukota Desa di Kecamatan Labangka Tahun 2008

D e s a	Luas (km ²)	Jarak ke Ibukota Kecamatan
(1)	(2)	(3)
1. Jaya Makmur	69,23	7
2. Sekokat	35,04	5
3. Suka Damai	32,69	0
4. Labangka	54,50	3
5. Suka Mulia	51,62	8
Jumlah	243,08	-

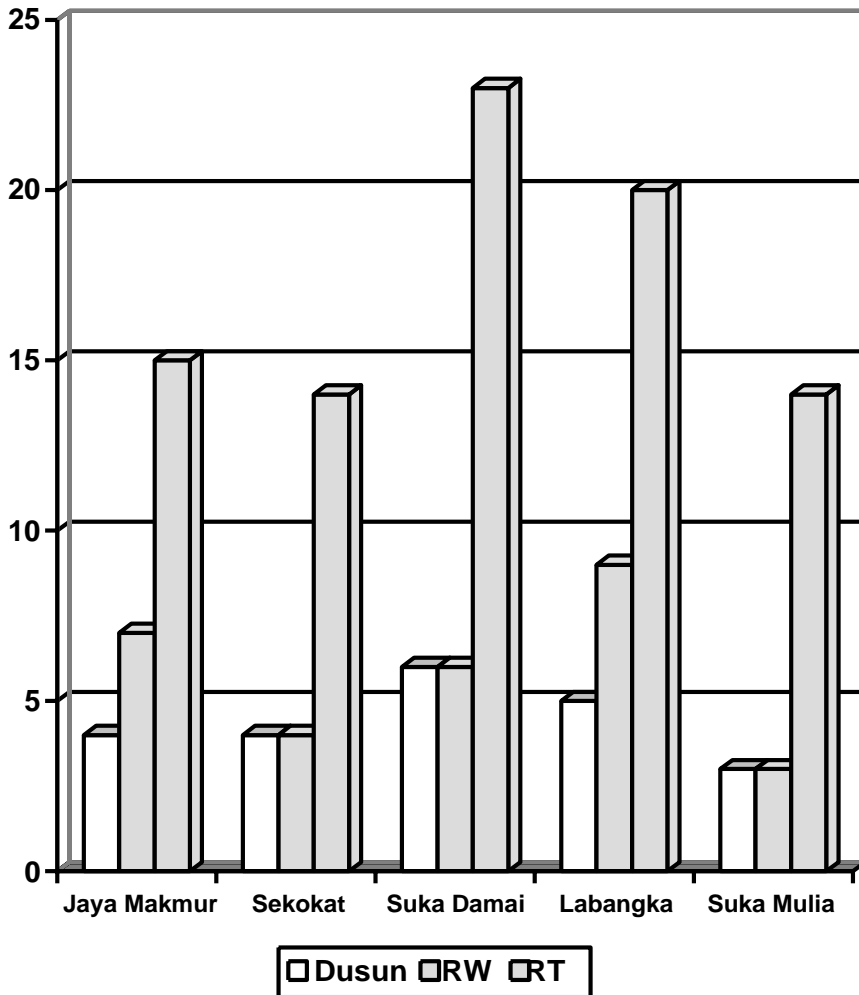
Sumber : Koordinator Statistik Kecamatan Labangka

Tabel 2.4. Banyaknya Sarana Perekonomian Dirinci per Desa di Kecamatan Labangka Tahun 2008

Desa	Pasar	Kios	Warung	Dagang Bensin	Counter HP
(1)	(2)	(3)	(4)		(5)
1. Jaya Makmur	-	15	-	8	3
2. Sekokat	-	16	1	7	2
3. Suka Damai	1	28	3	6	3
4. Labangka	1	30	3	7	5
5. Suka Mulia	-	14	1	6	2
Jumlah	2	103	8	34	15

Sumber : Koordinator Statistik Kecamatan Labangka

Grafik 2. Pembagian Wilayah Administrasi Kecamatan Labangka
Dirinci per Desa Tahun 2008



3. PENDUDUK

Population

BAB III

PENDUDUK

Penduduk merupakan salah satu modal dasar bagi pelaksanaan pembangunan. Selain sebagai modal, penduduk juga menjadi beban berat dalam pembangunan. Untuk itu perencanaan kependudukan harus benar-benar baik dari segi kuantitas maupun kualitasnya. Dengan mengetahui keberadaan penduduk memungkinkan perencanaan pembangunan akan lebih tepat dan terarah.

Dari tahun ke tahun jumlah penduduk Kecamatan Labangka selalu mengalami peningkatan. Hingga tahun 2008 berjumlah 9.387 jiwa yang terdiri dari 4.956 penduduk laki-laki dan 4.431 penduduk perempuan. Dari data tersebut diperoleh angka sex ratio sebesar 112, yang berarti dalam 100 penduduk perempuan terdapat 112 penduduk laki-laki. Dilihat dari desa-desa yang ada, ternyata di Kecamatan Labangka angka sex rasionya diatas seratus, yaitu berkisar antara 106 hingga 117.

Dengan data luas wilayah dan jumlah penduduk bisa didapat tingkat kepadatan penduduk. Luas wilayah Kecamatan Labangka 243,08 km², dengan jumlah penduduk 9.387 jiwa berarti kepadatan penduduk di Kecamatan Labangka secara rata-rata baru sekitar 39 jiwa/km². Namun kepadatan penduduk tersebut tidak tersebar secara merata di seluruh desa. Desa Suka Damai merupakan desa yang mempunyai kepadatan penduduk tertinggi yaitu desa Suka Damai 78 jiwa/km², disusul desa Labangka 43 jiwa/km² dan ketiga adalah desa Sekokat dengan kepadatan penduduk 40 jiwa/km².

Sedangkan desa dengan kepadatan penduduk terendah di Kecamatan Labangka adalah desa Jaya Makmur dengan kepadatan penduduk 25 jiwa/km².

Penduduk Kecamatan Labangka yang jumlahnya sudah mencapai sembilan ribu jiwa ini sebagian besar masih mengandalkan sektor pertanian dalam memenuhi kebutuhan hidup sehari-harinya, terutama tanaman pangan. Ada juga yang menekuni bidang perdagangan, angkutan, industri dan lainnya.

Tabel 3.1. Kepadatan Penduduk di Kecamatan Labangka Dirinci per Desa Tahun 2008

Desa	Luas Wilayah (km ²)	Jumlah Penduduk	Kepadatan (Jiwa / km ²)
(1)	(2)	(3)	(4)
1. Jaya Makmur	69,23	1 732	25
2. Sekokat	35,04	1 413	40
3. Suka Damai	32,69	2 553	78
4. Labangka	54,50	2 324	43
5. Suka Mulia	51,62	1 365	26
Jumlah	243,08	9 387	39

Sumber : Koordinator Statistik Kecamatan Labangka

Tabel 3.2. Penduduk Menurut Jenis Kelamin dan Sex Ratio di Kecamatan Labangka Dirinci per Desa Tahun 2008

Desa	Laki-laki	Perempuan	Jumlah	Sex Ratio
(1)	(2)	(3)	(4)	(5)
1. Jaya Makmur	933	799	1 732	117
2. Sekokat	739	674	1 413	110
3. Suka Damai	1 387	1 175	2 553	117
4. Labangka	1 195	1 129	2 324	106
5. Suka Mulia	711	654	1 365	109
Jumlah	4 956	4 431	9 387	112

Sumber : Koordinator Statistik Kecamatan Labangka

Tabel 3.3. Penduduk Menurut Kelompok Umur Di Kecamatan Labangka Tahun 2008

Kelompok Umur	Laki-laki	Perempuan	Jumlah
(1)	(2)	(3)	(4)
0 - 4	693	697	1 390
5 - 9	442	449	891
10 - 14	513	374	887
15 - 19	451	375	826
20 - 24	443	270	713
25 - 29	531	425	956
30 - 34	374	379	753
35 - 39	380	411	791
40 - 44	365	351	716
45 - 49	331	322	653
50 - 54	191	147	338
55 - 59	113	100	213
60 - 64	61	73	134
65 - 69	34	28	62
70 - 74	28	22	50
75 +	6	8	14
Jumlah	4 956	4 431	9 387

Sumber : Koordinator Statistik Kecamatan Labangka

Tabel 3.4. Jumlah Penduduk, Rumahtangga dan Rata-rata Jiwa per Rumahtangga Dirinci per Desa di Kecamatan Labangka Tahun 2008

Desa	Penduduk (Jiwa)	Rumah Tangga (RT)	Rata-rata (Jiwa/RT)
(1)	(2)	(3)	(4)
1. Jaya Makmur	1 732	510	3
2. Sekokat	1 413	460	3
3. Suka Damai	2 553	807	3
4. Labangka	2 324	791	3
5. Suka Mulia	1 365	413	3
Jumlah	9 387	2 981	3

Sumber : Koordinator Statistik Kecamatan Labangka

Tabel 3.5. Penduduk Menurut Kewarganegaraan Dirinci Per Desa di Kecamatan Labangka Tahun 2008

Desa	WNI	WNA	Jumlah
(1)	(2)	(3)	(4)
1. Jaya Makmur	1 732	-	1 732
2. Sekokat	1 413	-	1 413
3. Suka Damai	2 552	-	2 552
4. Labangka	2 324	-	2 324
5. Suka Mulia	1 365	-	1 365
Jumlah	9 387	-	9 387

Sumber : Koordinator Statistik Kecamatan Labangka

Tabel 3.6. Rumahtangga Menurut Lapangan Pekerjaan Utama Dirinci per Desa di Kecamatan Labangka Tahun 2008

Desa	Pertanian	Perikanan	Kehutanan	Industri Kerajinan
(1)	(2)	(3)	(4)	(5)
1. Jaya Makmur	428	-	-	2
2. Sekokat	376	-	-	3
3. Suka Damai	704	-	-	2
4. Labangka	693	-	-	3
5. Suka Mulia	342	-	-	2
Jumlah	2 543	-	-	12

Lanjutan Tabel 3.6.

Desa	Perdagangan	Angkutan	Lainnya	Jumlah
(1)	(6)	(7)	(8)	(9)
1. Jaya Makmur	29	10	41	510
2. Sekokat	41	15	25	460
3. Suka Damai	47	15	39	807
4. Labangka	40	20	35	791
5. Suka Mulia	35	17	17	413
Jumlah	192	77	157	2 981

Sumber : Koordinator Statistik Kecamatan Labangka

Tabel 3.7. Rumahtangga Menurut Sumber Pemakaian Sarana Air Minum Dirinci per Desa di Kecamatan Labangka Tahun 2008

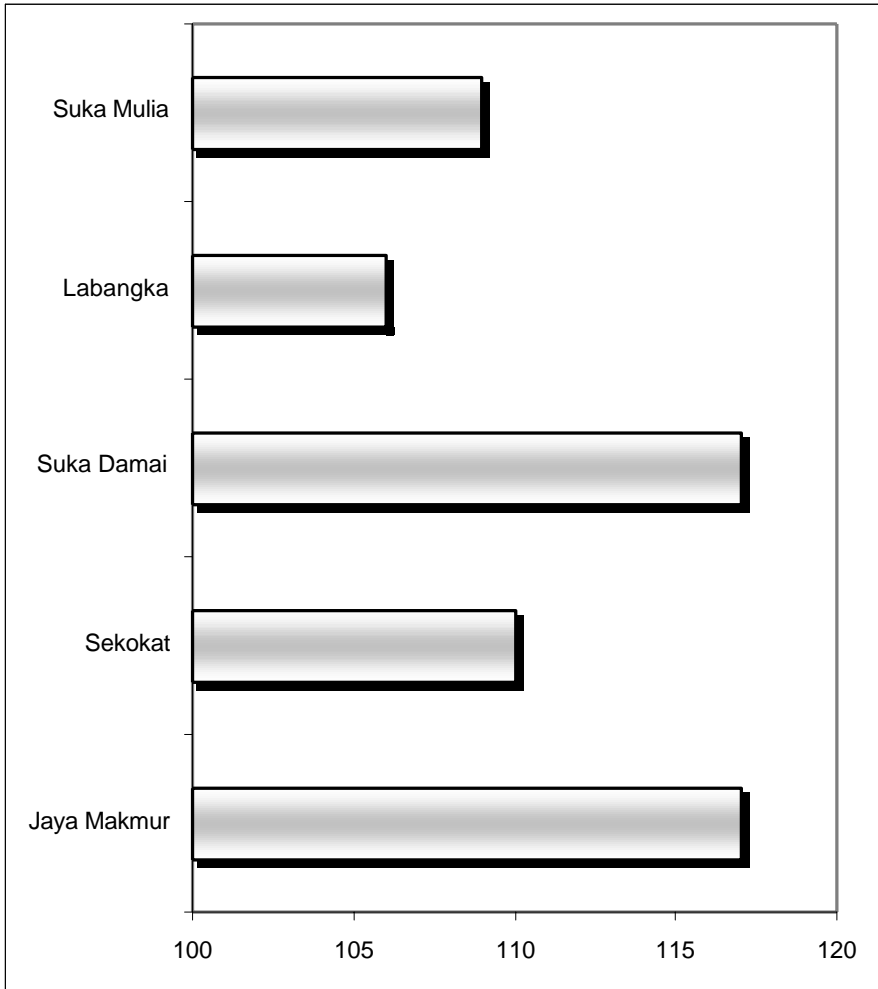
Desa	PAM	Pompa	Sumur Perigi
(1)	(2)	(3)	(4)
1. Jaya Makmur	-	-	28
2. Sekokat	-	-	17
3. Suka Damai	-	-	38
4. Labangka	-	-	31
5. Suka Mulia	-	1	33
Jumlah	-	1	147

Lanjutan Tabel 3.7.

Desa	Mata Air Sungai/Danau	Jumlah
(1)	(5)	(6)
1. Jaya Makmur	482	510
2. Sekokat	443	460
3. Suka Damai	769	807
4. Labangka	760	791
5. Suka Mulia	379	413
Jumlah	2 833	2 981

Sumber : Koordinator Statistik Kecamatan Labangka

Grafik 3. Angka Sex Ratio Dirinci Per Desa di Kecamatan Labangka Tahun 2008



4. SOCIAL

Other Social Affairs

BAB IV

SOSIAL

Jumlah penduduk yang banyak belum bisa menjamin akan suksesnya pembangunan. Peningkatan Sumber Daya Manusia (SDM) selain sebagai obyek juga sebagai subyek yang sangat menentukan dalam pembangunan. Dengan adanya wajib belajar sembilan tahun bukti bahwa penduduk merupakan obyek dari serangkaian program pembangunan nasional. Begitu juga sebaliknya, dengan meningkatnya sumber daya manusia berarti sumber daya alam yang ada akan dapat dikelola dan dimanfaatkan secara optimal. Disinilah peran sumber daya manusia sebagai subyek yang menentukan dalam kesuksesan pembangunan. Dengan demikian peran pendidikan sangat setrategis dalam menciptakan kader-kader penggerak pembangunan.

Untuk memenuhi hal tersebut memang sudah seharusnya masalah pendidikan menjadi prioritas dalam pembangunan bangsa kita ini. Sarana dan prasarana pendidikan harus diupayakan serta dapat dijangkau oleh keadaan ekonomi masyarakat. Sampai dengan tahun 2008, terdapat 7 Sekolah Dasar/MI, 4 SLTP Negeri dan Swasta, 1 SLTA serta pendidikan pra sekolah seperti TK sebanyak 2 unit.

Kesehatan sangatlah penting dalam kehidupan kita. Untuk mengisi pembangunan diperlukan generasi muda yang tangguh, sehat selain juga yang berintelengensi tinggi. Dalam hal ini sangatlah penting peranan dari sarana dan pelayanan kesehatan yang telah ada di tengah-tengah kita.

Di Kecamatan Labangka hanya terdapat satu buah Puskesmas. Namun untuk menjangkau pelayanannya terhadap semua warga di setiap desa ada terdapat Puskesmas Pembantu (Pustu) dan Pondok Bersalin Desa (Polindes). Dan untuk membantu persalinan biasanya dibantu oleh bidan desa serta dukun bayi yang rata-rata di setiap desa sudah ada dukun bayi terlatih. Dengan segala fasilitas kesehatan yang ada diharapkan warga bisa mendapat pelayanan kesehatan dengan baik.

Pembangunan, sebagaimana kita ketahui tidak saja berupa pembangunan fisik melainkan juga pembangunan mental spiritual. Dalam rangka pembangunan mental spiritual inilah sarana-sarana peribadatan kita dibangun. Tahun 2008 ini di Kecamatan Labangka terdapat 8 buah Masjid, 46 buah Musholla, dan 3 buah pura.

Bisa dikatakan penduduk asli Kecamatan Labangka seratus persen beragama Islam. Namun dengan adanya pendatang dari luar baik yang sebagai transmigrasi program pemerintah maupun yang datang untuk membuka usaha dan mengembangkan usaha di Kecamatan Labangka ada yang non Islam, itupun masih kecil persentasenya. Selain agama Islam, ada sekitar 8,31 % penduduk yang beragama Hindu.

Sementara banyaknya rumah tangga miskin yang menerima Bantuan Langsung Tunai (BLT) selama tahun 2005 sampai dengan tahun 2006 adalah 2.261 rumah tangga.

4.1. PENDIDIKAN

Education

Tabel 4.1.1. Banyaknya Sarana Pendidikan Menurut Jenisnya Dirinci per Desa di Kecamatan Labangka Tahun 2008

D e s a	Taman Kanak-kanak		Sekolah Dasar	
	Negeri	Swasta	Negeri	Swasta/MI
(1)	(2)	(3)	(4)	(5)
1. Jaya Makmur	-	-	1	-
2. Sekokat	-	-	1	-
3. Suka Damai	-	1	1	1
4. Labangka	-	-	1	1
5. Suka Mulia	-	1	1	-
Jumlah	-	2	5	2

Lanjutan Tabel 4.1.1.

D e s a	SLTP		SLTA	
	Negeri	Swasta/ MTs	Negeri	Swasta
(1)	(6)	(7)	(8)	(9)
1. Jaya Makmur	-	-	-	-
2. Sekokat	-	-	-	-
3. Suka Damai	1	1	-	-
4. Labangka	-	1	1	-
5. Suka Mulia	-	1	-	-
Jumlah	1	3	1	-

Sumber : Dinas Pendidikan Nasional Kecamatan Labangka

Tabel 4.1.2. Banyaknya Murid dan Guru Dirinci per Desa di Kecamatan Labangka Tahun 2008

D e s a	Murid		
	SD / MI	SLTP / MTs	SLTA
(1)	(2)	(3)	(4)
1. Jaya Makmur	212	-	-
2. Sekokat	227	-	-
3. Suka Damai	361	382	-
4. Labangka	387	49	221
5. Suka Mulia	193	46	-
Jumlah	1 380	477	221

Lanjutan Tabel 4.1.2.

D e s a	Guru		
	SD / MI	SLTP / MTs	SLTA
(1)	(5)	(6)	(7)
1. Jaya Makmur	11	-	-
2. Sekokat	12	-	-
3. Suka Damai	10	34	-
4. Labangka	22	15	17
5. Suka Mulia	8	15	-
Jumlah	63	64	17

Sumber : Dinas Pendidikan Nasional Kecamatan Labangka

4.2. KESEHATAN

Healthy

Tabel 4.2.1. Jumlah Sarana Kesehatan Dirinci per Desa di Kecamatan Labangka Tahun 2008

Desa	Rumah Sakit	Puskesmas	Dokter Praktek
(1)	(2)	(3)	(4)
1. Jaya Makmur	-	-	-
2. Sekokat	-	-	-
3. Suka Damai	-	1	2
4. Labangka	-	-	-
5. Suka Mulia	-	-	-
Jumlah	-	1	2

Lanjutan Tabel 4.2.1.

Desa	Polindes	Puskesmas Pembantu	Pos KB Desa
(1)	(5)	(6)	(7)
1. Jaya Makmur	1	1	-
2. Sekokat	1	1	-
3. Suka Damai	-	-	-
4. Labangka	1	1	-
5. Suka Mulia	1	1	-
Jumlah	4	4	-

Sumber : Puskesmas Kecamatan Labangka

Tabel 4.2.2. Jumlah Tenaga Kesehatan Dirinci per Desa di Kecamatan Labangka Tahun 2008

Desa	Dokter	Mantri Kesehatan	Bidan	Lainya
(1)	(2)	(3)	(4)	(5)
1. Jaya Makmur	-	-	1	-
2. Sekokat	-	1	-	-
3. Suka Damai	2	7	2	8
4. Labangka	-	1	1	-
5. Suka Mulia	-	1	1	-
Jumlah	2	10	5	8

Sumber : Puskesmas Kecamatan Labangka

Tabel 4.2.3. Jumlah Kunjungan Menurut Bayar/Tidak Dirinci per Desa di Kecamatan Labangka Tahun 2008

Desa	Bayar	ASKES	Kartu Sehat	Non Kartu Sehat	Jumlah
(1)	(2)	(3)	(4)		(5)
1. Jaya Makmur	263	-	251	10	488
2. Sekokat	624	-	515	3	1 142
3. Suka Damai	1 481	86	429	165	2 161
4. Labangka	463	-	300	11	774
5. Suka Mulia	415	-	311	15	741
Jumlah	3 246	86	1 770	204	5 306

Sumber : Puskesmas Kecamatan Labangka

Tabel 4.2.4 Jumlah Kunjungan Menurut 10 Jenis Penyakit Terbanyak
di Puskesmas Kecamatan Labangka Dirinci Per Bulan
Tahun 2008

Desa	Diare	Disentri	Malaria	Penyakit Mata	Saluran Perna fasan
(1)	(2)	(3)	(4)	(5)	(6)
1. Januari	141	-	136	25	74
2. Pebruari	51	-	170	-	120
3. Maret	32	-	160	15	97
4. April	22	-	187	-	115
5. Mei	25	-	155	12	107
6. Juni	71	-	174	18	106
7. Juli	30	-	146	-	68
8. Agustus	34	-	123	-	83
9. September	30	13	85	-	46
10. Oktober	41	-	98	9	44
11. Nopember	54	19	128	-	95
12. Desember	57	28	146	-	150
Jumlah	588	60	1 708	79	1 107

Lanjutan Tabel 4.2.4

Desa	Asma	Kece- lakaan	Infeksi Kulit	Alergi	Silu- silu	Lain- lain
(1)	(7)	(8)	(9)	(10)	(11)	(12)
1. Januari	17	31	27	-	32	89
2. Pebruari	24	24	35	17	45	49
3. Maret	-	25	26	-	43	40
4. April	-	28	32	13	32	67
5. Mei	-	23	24	-	47	75
6. Juni	-	13	18	-	47	79
7. Juli	16	-	15	16	29	65
8. Agustus	15	20	28	15	23	72
9. September	8	20	16	-	21	68
10. Oktober	-	25	17	-	27	59
11. Nopember	-	35	20	10	24	63
12. Desember	-	-	24	18	49	68
Jumlah	80	244	282	89	419	794

Sumber : Puskesmas Kecamatan Labangka

Tabel 4.2.5. Jumlah Bayi Lahir Menurut Tenaga Penolong Persalinan
Dirinci per Desa di Kecamatan Labangka Tahun 2008

Desa	Tenaga Kesehatan	Dukun Bayi	Jumlah
(1)	(2)	(3)	(4)
1. Jaya Makmur	38	-	38
2. Sekokat	31	15	46
3. Suka Damai	19	19	38
4. Labangka	37	16	53
5. Suka Mulia	34	2	36
Jumlah	159	52	211

Sumber : Puskesmas Kecamatan Labangka

Tabel 4.2.6. Jumlah Bayi Lahir Dirinci per Desa di Kecamatan Labangka Tahun 2008

Desa	Bayi Lahir Normal	BBLR	Jumlah
(1)	(2)	(3)	(4)
1. Jaya Makmur	37	1	38
2. Sekokat	44	2	46
3. Suka Damai	35	3	38
4. Labangka	51	2	53
5. Suka Mulia	35	1	36
Jumlah	202	9	211

Sumber : Puskesmas Kecamatan Labangka

Tabel 4.2.7. Cakupan Imunisasi Menurut Jenis Imunisasi Dirinci per Desa di Kecamatan Labangka Tahun 2008

Desa	HB	BCG dan Polio1	DPT1, HB2 dan Polio 2	DPT2, HB3 dan Polio 3
(1)	(2)	(3)	(4)	(5)
1. Jaya Makmur	34	33	38	39
2. Sekokat	37	46	44	36
3. Suka Damai	41	55	50	51
4. Labangka	53	51	55	45
5. Suka Mulia	38	29	37	36
Jumlah	203	214	224	207

Lanjutan Tabel 4.2.7.

Desa	DPT3 dan Polio 4	Campak	TTH 1	TTH 2	TTM
(1)	(5)	(6)	(7)	(8)	(9)
1. Jaya Makmur	41	38	38	32	28
2. Sekokat	32	33	33	40	38
3. Suka Damai	52	47	47	43	26
4. Labangka	42	38	59	63	46
5. Suka Mulia	29	31	31	33	33
Jumlah	196	187	208	211	171

Sumber : Puskesmas Kecamatan Labangka

Tabel 4.2.8. Jumlah Pasangan Usia Subur Sebagai Akseptor KB
Dirinci per Desa di Kecamatan Labangka Tahun 2008

Desa	PUS	PUS Peserta KB	PUS Belum KB	Persentase PUS KB
(1)	(2)	(3)	(4)	(5)
1. Jaya Makmur	376	276	100	73,40
2. Sekokat	304	223	81	73,35
3. Suka Damai	548	410	138	74,81
4. Labangka	596	410	186	68,79
5. Suka Mulia	312	224	88	71,79
Jumlah	2 136	1 543	593	72,24

Sumber : KBKS Kecamatan Labangka

Tabel 4.2.9. Jumlah Akseptor KB Menurut Jenis Alat Kontrasepsi
Dirinci per Desa di Kecamatan Labangka Tahun 2008

Desa	IUD	MOP	MOW	Implan	Suntik
(1)	(2)	(3)	(4)	(5)	(6)
1. Jaya Makmur	11	-	1	40	213
2. Sekokat	7	-	-	39	151
3. Suka Damai	9	-	1	86	291
4. Labangka	15	-	4	80	260
5. Suka Mulia	7	1	1	35	159
Jumlah	49	1	7	280	1 074

Lanjutan Tabel 4.2.9.

D e s a	Kondom	P i l	Lainnya	Jumlah
(1)	(7)	(8)	(9)	(10)
1. Jaya Makmur	1	10	-	276
2. Sekokat	1	25	-	223
3. Suka Damai	2	21	-	410
4. Labangka	-	51	-	410
5. Suka Mulia	1	20	-	224
Jumlah	5	127	-	1 543

Sumber : KBKS Kecamatan Labangka

4.3. AGAMA

Religion

Tabel 4.3.1. Penduduk Menurut Agama Dirinci per Desa di Kecamatan Labangka Tahun 2008

Desa	Islam	Khatolik	Kristen Protestan
(1)	(2)	(3)	(4)
1. Jaya Makmur	1 390	-	-
2. Sekokat	1 413	-	-
3. Suka Damai	2 543	-	5
4. Labangka	1 891	-	-
5. Suka Mulia	1 352	10	-
Jumlah	8 589	10	5

Lanjutan Tabel 4.3.1.

D e s a	Hindu	Budha	Jumlah
(1)	(5)	(6)	(7)
1. Jaya Makmur	342	-	1 732
2. Sekokat	-	-	1 413
3. Suka Damai	5	-	2 553
4. Labangka	433	-	2 324
5. Suka Mulia	-	-	1 362
Jumlah	780	-	9 387

Sumber : Koordinator Statistik Kecamatan Labangka

Tabel 4.3.2. Banyaknya Sarana Peribadatan Dirinci per Desa di Kecamatan Labangka Tahun 2008

Desa	Masjid	Langgar / Musholah	Pura	Jumlah
(1)	(2)	(3)	(5)	(7)
1. Jaya Makmur	1	6	2	8
2. Sekokat	1	8	-	9
3. Suka Damai	4	14	-	18
4. Labangka	1	12	1	14
5. Suka Mulia	1	6	-	7
Jumlah	8	46	3	57

Sumber : Kantor Urusan Agama Kecamatan Labangka

Tabel 4.3.3. Banyaknya Nikah, Talak, Cerai dan Rujuk Dirinci per Desa di Kecamatan Labangka Tahun 2008

Desa	Nikah	Talak	Cerai	Rujuk
(1)	(2)	(3)	(4)	(5)
1. Jaya Makmur	15	-	-	-
2. Sekokat	13	-	-	-
3. Suka Damai	33	-	-	-
4. Labangka	22	-	-	-
5. Suka Mulia	14	-	-	-
Jumlah	97	-	-	-

Sumber : Kantor Urusan Agama Kecamatan Labangka

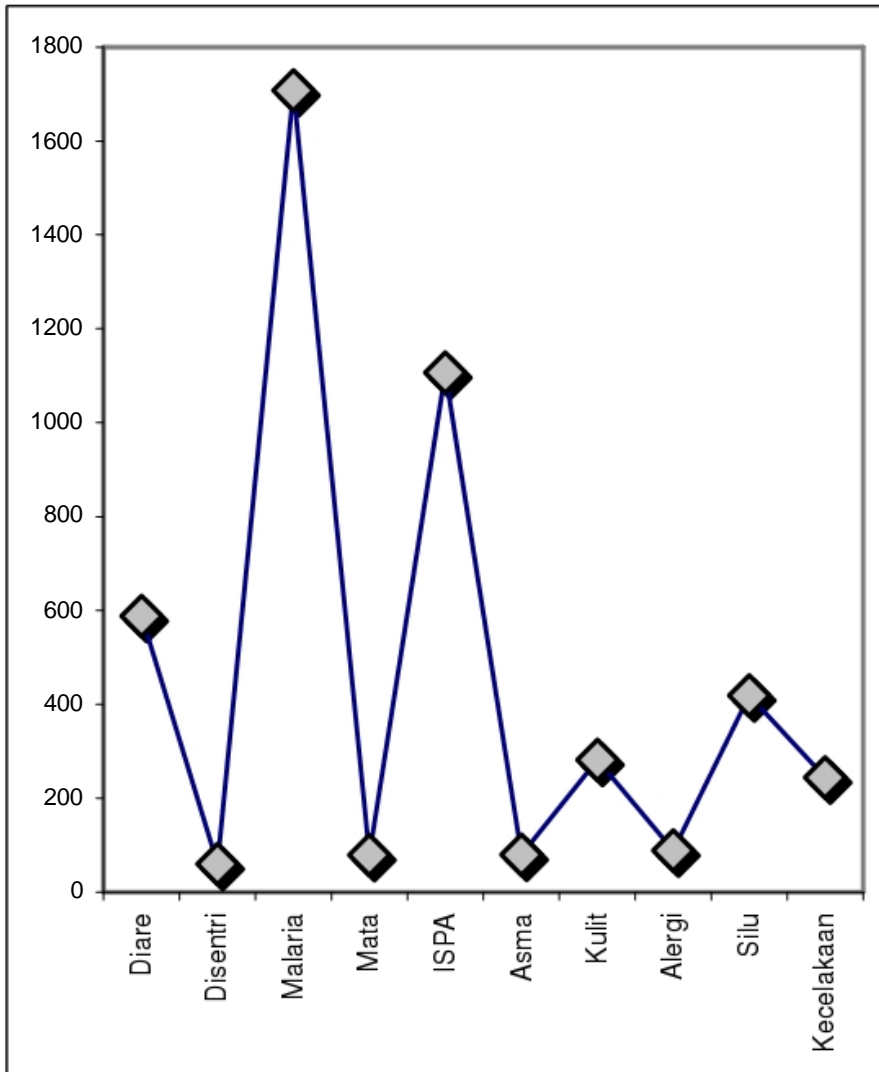
4.4. KESEJAHTERAAN

Welfare

Tabel 4.4.1. Banyaknya Rumah Tangga Miskin Dirinci per Desa di Kecamatan Labangka Tahun 2005 (Rumah Tangga Penerima BLT)

Desa	Jumlah Rumah Tangga Miskin Awal	Jumlah Rumah Tangga Miskin Susulan	Jumlah Rumah Tangga Miskin
(1)	(2)	(3)	(4)
1. Jaya Makmur	315	36	351
2. Sekokat	319	43	362
3. Suka Damai	432	183	615
4. Labangka	565	77	642
5. Suka Mulia	278	13	291
Jumlah	1 909	352	2 261

Grafik 4. Banyaknya Kunjungan Menurut 10 Jenis Penyakit Terbanyak
Dirinci per Desa di Kecamatan Labangka Tahun 2008



5. PERTANIAN

Agriculture

BAB V

PERTANIAN

Sekitar 94 % dari seluruh rumahtangga di Kecamatan Labangka bermata pencaharian sebagai petani. Dan hampir semua adalah bertani tanaman pangan, meskipun banyak dari mereka yang memelihara ternak akan tetapi bisa dikatakan tidak ada yang mengkhususkan diri untuk menekuni usaha beternak saja.

Penanaman pertanian banyak terjadi pada lahan kering seperti tegalan, ladang dan lainnya. Dalam prakteknya dilapangan untuk memudahkan komunikasi serta koordinasi antara petugas penyuluhan dengan para petani, dibentuklah kelompok-kelompok tani yang banyak tersebar di setiap desa di Kecamatan Labangka. Kelompok tani secara keseluruhan berjumlah 86 kelompok, demikian pula kontak tani ada sebanyak 1.

Di Kecamatan Labangka hampir setiap rumahtangga mempunyai atau memelihara ternak baik ternak besar, ternak kecil maupun unggas. Dalam memelihara ternak besar biasanya dilepas begitu saja tanpa dibuatkan kandang ataupun dicarikan rumput sebagai pakannya. Namun demikian data dari hasil register menunjukkan selalu adanya peningkatan jumlah ternak di Kecamatan Labangka. Untuk tahun 2008 jumlah ternak besar seperti sapi, kerbau dan kuda masing-masing ada sebanyak 3.727 ekor sapi, 328 ekor kerbau dan 217 ekor kuda. Sedangkan ternak kecil dan unggas yang dipelihara antara lain kambing (1.578 ekor), babi (82 ekor), ayam (5.573 ekor) dan itik (266 ekor), Entok (376 ekor), Angsa (38 ekor), dan Merpati (111 ekor). Untuk pelayanan kesehatan terhadap hewan ternak tersebut dapat dilihat pada tabel 5.5.

Tabel 5.1. Luas Lahan Sawah dan Lahan Kering di Kecamatan Labangka Dirinci per Desa Tahun 2008 (Ha)

Desa	Lahan Sawah	Tegalan/ Kebun	Pekara ngan	Tambak	Perke- bunan
(1)	(2)	(3)	(4)	(5)	(6)
1. Jaya Makmur	-	1 972	97	-	225
2. Sekokat	25	1 851	111	-	150
3. Suka Damai	85	2 032	150	-	75
4. Labangka	25	2 526	135	-	350
5. Suka Mulia	-	1 791	100	50	115
Jumlah	135	10 172	593	50	915

Sumber : Dinas Pertanian Kecamatan Labangka

Lanjutan Tabel 5.1.

Desa	Kolam	Hutan Negara	Lainnya	Jumlah
(1)	(7)	(8)	(9)	(10)
1. Jaya Makmur	-	623	4 066	6 923
2. Sekokat	-	562	805	3 504
3. Suka Damai	-	373	554	3 269
4. Labangka	-	-	2 414	5 450
5. Suka Mulia	-	482	2 624	5 162
Jumlah	-	2 040	10 403	24 308

Sumber : Dinas Pertanian Kecamatan Labangka

Tabel 5.2. Banyaknya Organisasi Pertanian Menurut Jenisnya Dirinci per Desa di Kecamatan Labangka Tahun 2008

Desa	P 3 A	Kelompok Tani	Kontak Tani	Jumlah
(1)	(2)	(3)	(4)	(5)
1. Jaya Makmur	-	16	-	16
2. Sekokat	1	16	-	17
3. Suka Damai	-	18	-	18
4. Labangka	-	17	1	18
5. Suka Mulia	1	19	-	20
Jumlah	2	86	1	89

Sumber : Dinas Pertanian Kecamatan Labangka

Tabel 5.3. Banyaknya Ternak Besar Menurut Jenisnya Dirinci per Desa di Kecamatan Labangka Tahun 2008

D e s a	Sapi		Kerbau		Kuda	
	Jtn	Btn	Jtn	Btn	Jtn	Btn
(1)	(2)	(3)	(4)	(5)	(6)	(7)
1. Jaya Makmur	266	300	-	1	2	7
2. Sekokat	220	352	30	49	22	32
3. Suka Damai	448	671	21	48	2	2
4. Labangka	346	546	61	118	62	76
5. Suka Mulia	242	336	-	-	6	6
Jumlah	1 522	2 205	112	216	94	123

Sumber : Dinas Peternakan Kecamatan Labangka

Tabel 5.4. Banyaknya Ternak Kecil dan Unggas Menurut Jenisnya
Dirinci per Desa di Kecamatan Labangka Tahun 2008

D e s a	Kambing		Domba		Babi	
	Jtn	Btn	Jtn	Btn	Jtn	Btn
(1)	(2)	(3)	(4)	(5)	(6)	(7)
1. Jaya Makmur	76	126	-	-	7	14
2. Sekokat	148	341	-	-	-	-
3. Suka Damai	123	251	-	-	-	-
4. Labangka	88	165	-	-	17	44
5. Suka Mulia	89	171	-	-	-	-
Jumlah	524	1 054	-	-	24	58

Lanjutan Tabel 5.4.

D e s a	Ayam Ras Pedaging	Ayam Ras Petelur	Ayam Buras
(1)	(8)	(9)	(10)
1. Jaya Makmur	-	-	1 069
2. Sekokat	-	-	785
3. Suka Damai	-	-	1 985
4. Labangka	-	-	935
5. Suka Mulia	-	-	802
Jumlah	-	-	5 573

Sumber : Dinas Peternakan Kecamatan Labangka

Lanjutan Tabel 5.4.

D e s a	Itik	Entog	Angsa	Merpati
(1)	(11)	(12)	(13)	(14)
1. Jaya Makmur	39	72	-	30
2. Sekokat	39	68	8	21
3. Suka Damai	84	120	10	30
4. Labangka	58	35	20	12
5. Suka Mulia	46	81	-	18
Jumlah	266	376	38	111

Tabel 5.5. Banyaknya Rumah Tangga Peternak (RTP) Dirinci per Desa di Kecamatan Labangka Tahun 2008

Desa	Sapi	Kerbau	Kuda	Kambing	Domba
(1)	(2)	(3)	(4)	(5)	(6)
1. Jaya Makmur	111	2	1	9	-
2. Sekokat	115	10	13	38	-
3. Suka Damai	187	16	3	18	-
4. Labangka	174	9	80	21	-
5. Suka Mulia	128	-	2	13	-
Jumlah	715	37	99	99	-

Lanjutan Tabel 5.5.

D e s a	Babi	Ayam Pedaging	Ayam Petelur	Ayam Buras
(1)	(7)	(8)	(9)	(10)
1. Jaya Makmur	2	-	-	258
2. Sekokat	-	-	-	171
3. Suka Damai	-	-	-	329
4. Labangka	8	-	-	189
5. Suka Mulia	-	-	-	158
Jumlah	10	-	-	1 105

Lanjutan Tabel 5.5.

D e s a	Itik	Entog	Angsa	Merpati
(1)	(11)	(12)	(13)	(14)
1. Jaya Makmur	6	17	-	7
2. Sekokat	10	8	2	2
3. Suka Damai	9	20	2	5
4. Labangka	7	6	3	3
5. Suka Mulia	13	11	-	3
Jumlah	45	62	7	20

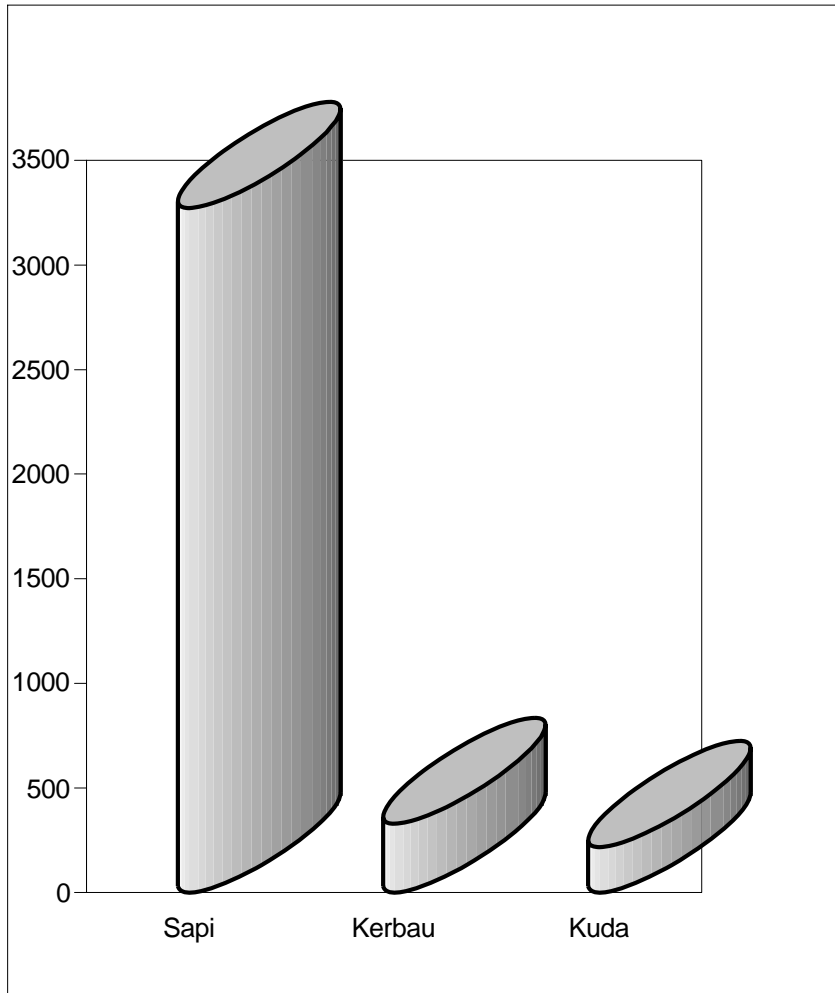
Tabel 5.6. Jumlah Pelayanan Kesehatan Hewan Menurut Jenisnya
Dirinci per Bulan di Kecamatan Labangka Tahun 2005

Desa	Kerbau	Sapi	Kuda	Kambing	Jumlah
(1)	(2)	(3)	(4)	(5)	(6)
1. Januari	5	1	3	15	24
2. Februari	3	1	2	19	25
3. Maret	-	-	-	20	20
4. April	1	-	18	11	30
5. Mei	5	5	4	15	29
6. Juni	3	1	2	21	27
7. Juli	3	2	3	10	18
8. Agustus	6	2	3	10	21
9. September	4	-	3	-	7
10. Oktober	3	1	3	-	7
11. November	3	-	2	11	16
12. Desember	2	1	4	11	18
Jumlah	38	14	47	143	242

Sumber : Dinas Peternakan Kecamatan Plampang

Keterangan : data tahun 2006, 2007 dan 2008 tidak tersedia

Grafik 5. Banyaknya Ternak Besar Menurut Jenisnya di Kecamatan Labangka Tahun 2008



6. INDUSTRI

Industry

BAB VI

INDUSTRI

PLN di Kabupaten Sumbawa menggunakan PLTD. Listrik PLN sudah masuk disemua desa dalam wilayah Kecamatan Labangka, Walaupun belum semua rumah memiliki sambungan sendiri-sendiri. Peningkatan jumlah pelanggan listrik PLN tidak terlalu besar dari tahun-ketahun. Permasalahannya karena catu daya yang tersedia masih terbatas. Di Kecamatan Labangka untuk mengantisipasi beban daya yang melebihi catu daya yang ada biasanya diadakan pemadaman bergilir pada malam hari dimana pada malam hari tersebut terjadi beban puncak. Keadaan demikian bisa diterima oleh masyarakat terbukti dengan terus bertambahnya pelanggan listrik yang tersambung semakin bertambah dan pada tahun 2008 ada 780 pelanggan yang tersambung, atau kurang lebih 26,17 % dari seluruh rumahtangga yang ada.

Air merupakan sumber kehidupan, rasanya hal tersebut tidaklah berlebihan. Karena dalam kehidupan sehari-hari kebutuhan akan air harus dipenuhi, baik untuk masak ataupun mandi dan cuci serta keperluan lainnya. Konsumsi akan air bersih sudah mulai diperhatikan. PDAM sebagai penyalur tersedianya air bersih di Kecamatan Labangka belum masuk di Kecamatan Labangka. Pemanfaatan air masih bersumber dari mata air, sungai dan lainnya. Air sungai yang dialirkan melalui pipa ke masing-masing rumah tangga dan kran-kran umum ditempat yang ditentukan.

Perusahaan penggalian yang berkembang di Kecamatan Labangka bergerak pada usaha batu bata, batu kerikil/koral, batu kali dan pasir. Usaha batu bata terdapat di seluruh desa, sedangkan usaha batu kerikil/koral, batu kali dan pasir hanya terdapat di desa Suka Damai. Selain itu, tumbuh pula usaha industri pengolahan seperti industri makanan/minuman, penggilingan padi dan industri kayu/bambu dan rotan. Usaha industri tersebut terdapat di seluruh desa di Kecamatan Labangka.

Tabel 6.1. Inventarisasi Jaringan Distribusi PLN di Kecamatan Labangka Dirinci per Desa Tahun 2008

D e s a	Travo		Jumlah Pelanggan
	Unit	Daya	
(1)	(2)	(3)	(5)
1. Jaya Makmur	2	66	140
2. Sekokat	2	100	105
3. Suka Damai	2	75	142
4. Labangka	1	50	187
5. Suka Mulia	2	100	106
Jumlah	9	391	680

Sumber : PLN Ranting Labangka

Tabel 6.2. Jumlah Rumahtangga dengan Sumber Listrik PLN di Kecamatan Labangka Dirinci per Desa Tahun 2008

Desa	Seluruh Rumahtangga	Rumahtangga PLN	Persentase
(1)	(2)	(3)	(4)
1. Jaya Makmur	510	140	27,45
2. Sekokat	460	105	22,83
3. Suka Damai	807	242	29,99
4. Labangka	791	187	23,64
5. Suka Mulia	413	106	25,67
Jumlah	2 981	780	26,17

Sumber : Koordinator Statistik Kecamatan Labangka

Tabel 6.3. Banyaknya Pelanggan Air Minum di Kecamatan Labangka
Dirinci per Desa Tahun 2008

D e s a	Pelanggan		Jumlah Pelanggan
	Sambungan Rumah (SR)	Kran Umum (HU)	
(1)	(2)	(3)	(4)
1. Jaya Makmur	-	-	-
2. Sekokat	-	-	-
3. Suka Damai	-	-	-
4. Labangka	-	-	-
5. Suka Mulia	-	-	-
Jumlah	-	-	-

Tabel 6.4. Banyaknya Perusahaan Penggalian Menurut Bahan Galian
Dirinci per Desa di Kecamatan Labangka Tahun 2008

D e s a	Batu Bata			Kerikil/Koral		
	Perusa haan	Tenaga Kerja	Produk (m ³)	Perusa haan	Tenaga Kerja	Produk (m ³)
(1)	(2)	(3)	(4)	(5)	(6)	(7)
1. Jaya Makmur	1	6	500	-	-	-
2. Sekokat	5	12	2 000	-	-	-
3. Suka Damai	5	12	2 500	-	-	-
4. Labangka	3	7	1 500	-	-	-
5. Suka Mulia	1	4	500	-	-	-
Jumlah	15	41	7 000	-	-	-

Lanjutan Tabel 6.4.

D e s a	Pasir			Batu Kali		
	Perusa haan	Tenaga Produk Kerja	Produk (m ³)	Perusa haan	Tenaga Produk Kerja	Produk (m ³)
(1)	(8)	(9)	(10)	(11)	(12)	(13)
1. Jaya Makmur	4	12	2 000	4	12	150
2. Sekokat	-	-	-	-	-	-
3. Suka Damai	2	5	2 500	3	8	120
4. Labangka	1	3	1 000	-	-	-
5. Suka Mulia	-	-	-	-	-	-
Jumlah	7	20	5 500	7	20	270

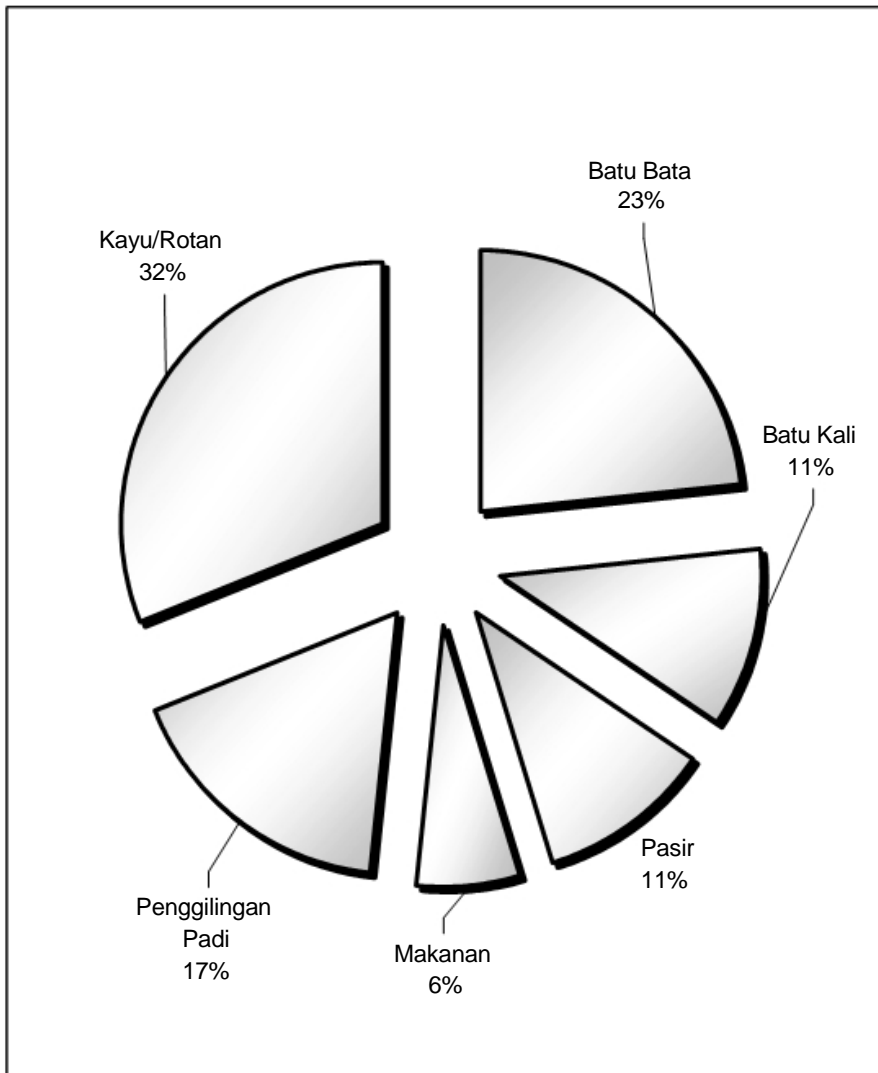
Sumber : Koordinator Statistik Kecamatan Labangka

Tabel 6.5. Banyaknya Industri Pengolahan Dirinci per Desa di Kecamatan Labangka Tahun 2008

Desa	Makanan/ Minuman		Penggilingan Padi		Kayu, Bambu dan Rotan	
	Perusa haan	Tenaga Kerja	Perusa haan	Tenaga Kerja	Perusa haan	Tenaga Kerja
(1)	(2)	(3)	(4)	(5)	(6)	(7)
1. Jaya Makmur	1	2	2	4	1	3
2. Sekokat	-	-	3	6	10	14
3. Suka Damai	2	5	2	6	1	3
4. Labangka	1	2	3	6	1	3
5. Suka Mulia	-	-	1	2	7	9
Jumlah	4	9	11	24	20	32

Sumber : Koordinator Statistik Kecamatan Labangka

Grafik 6. Banyaknya Perusahaan Penggalian dan Industri Pengolahan di Kecamatan Labangka Tahun 2008



7. PERHUBUNGAN

Communication

BAB VII

PERHUBUNGAN

Sekitar 42,11 % jalan di Kecamatan Labangka merupakan jalan aspal, kemudian 18,42 % jalan diperkeras, 7,89 % lagi adalah jalan kerikil dan sisanya 31,58 % adalah jalan tanah. Jumlah jalan aspal di Kecamatan Labangka justru lebih besar persentasenya, hal ini bisa dimaklumi karena letak desa yang memanjang dengan jalan raya Sumbawa-Bima dan jumlah kecil saja jalan desa yang masuk-masuk kedalam. Sementara jalan menuju Labangka juga sudah diaspal meskipun kondisinya sekarang sudah mulai rusak-rusak.

Kelancaran transportasi harus didukung oleh sarana jalan raya yang memadai juga sangat didukung oleh adanya sarana angkutan umum. Di Kecamatan Labangka tidak terdapat terminal umum. Mobilitas perhubungan menjadi lancar terlebih dengan adanya sarana angkutan umum yang dimiliki oleh warga sendiri. Sampai dengan tahun 2008 tercatat ada 6 pickup, 28 truk, 478 sepeda motor dan 44 gerobak/dokar. Selain angkutan milik warga juga lebih banyak lagi angkutan umum yang menambah lancarnya transportasi di Kecamatan Labangka. Sarana jalan yang sangat memperhatikan merupakan kendala untuk kelancaran transportasi sehingga dengan jarak yang tidak terlalu jauh, namun jalan yang rusak menyebabkan biaya transportasi dari Plampang ke Labangka cukup besar.

Era globalisasi informasi memang sudah kita rasakan. Bukan hanya media audio dan audiovisual saja yang notabene sebagai sarana informasi dan hiburan yang masuk ke kecamatan Labangka. Media cetak seperti koran

dan majalah juga sudah masuk di kecamatan Labangka. Selain itu hingga tahun 2008 di kecamatan Labangka sudah terdapat 404 televisi, sedangkan yang lainnya seperti telepon rumah, wartel bahkan kantor pos tidak tersedia. Sejak awal tahun 2006 sudah ada pemancar telepon seluler sehingga masyarakat dapat dengan mudah berkomunikasi menggunakan hand phone.

Tabel 7.1. Panjang Jalan Menurut Jenis Permukaan Dirinci per Desa di Kecamatan Labangka Tahun 2008 (Km)

Desa	Aspal	Diper keras	Kerikil	Tanah	Jumlah
(1)	(2)	(3)	(4)		(5)
1. Jaya Makmur	1	10	-	3	14
2. Sekokat	3	3,5	1	5,5	13
3. Suka Damai	2	9	1	2	14
4. Labangka	12	9	1	3	25
5. Suka Mulia	-	11	-	2	13
Jumlah	18	42,5	3	15,5	79

Sumber : Koordinator Statistik Kecamatan Labangka

Tabel 7.2. Banyaknya Sarana Angkutan Menurut Jenisnya Dirinci per Desa di Kecamatan Labangka Tahun 2008

Desa	Bus	Minibus	Pickup	Bemo
(1)	(2)	(3)	(4)	(5)
1. Jaya Makmur	-	2	-	4
2. Sekokat	-	-	3	3
3. Suka Damai	-	4	-	2
4. Labangka	-	2	2	2
5. Suka Mulia	-	-	1	2
Jumlah	-	8	6	13

Lanjutan Tabel 7.2.

D e s a	Truk	Sepeda Motor	Gerobak /Cikar	Dokar/ Cidomo	Sepeda
(1)	(6)	(7)	(8)	(9)	(9)
1. Jaya Makmur	6	110	2	-	85
2. Sekokat	4	83	9	-	30
3. Suka Damai	5	93	3	-	74
4. Labangka	6	101	25	-	40
5. Suka Mulia	7	91	3	2	45
Jumlah	28	478	42	2	274

Sumber : Koordinator Statistik Kecamatan Labangka

Tabel 7.3. Banyaknya Sarana Komunikasi Menurut Jenisnya di Kecamatan Labangka Dirinci per Desa tahun 2008

Desa	Televisi	Telepon Satelit	Wartel	Radio	Kantor Pos
(1)	(2)	(3)	(4)	(5)	(6)
1. Jaya Makmur	73	-	-	12	-
2. Sekokat	57	-	-	10	-
3. Suka Damai	112	-	-	16	-
4. Labangka	68	1	-	15	-
5. Suka Mulia	94	-	-	17	-
Jumlah	404	1	-	70	-

Sumber : Koordinator Statistik Kecamatan Labangka

Tabel 7.4. Banyaknya Surat Masuk dan Surat Keluar Dirinci per Desa di Kecamatan Labangka Tahun 2008

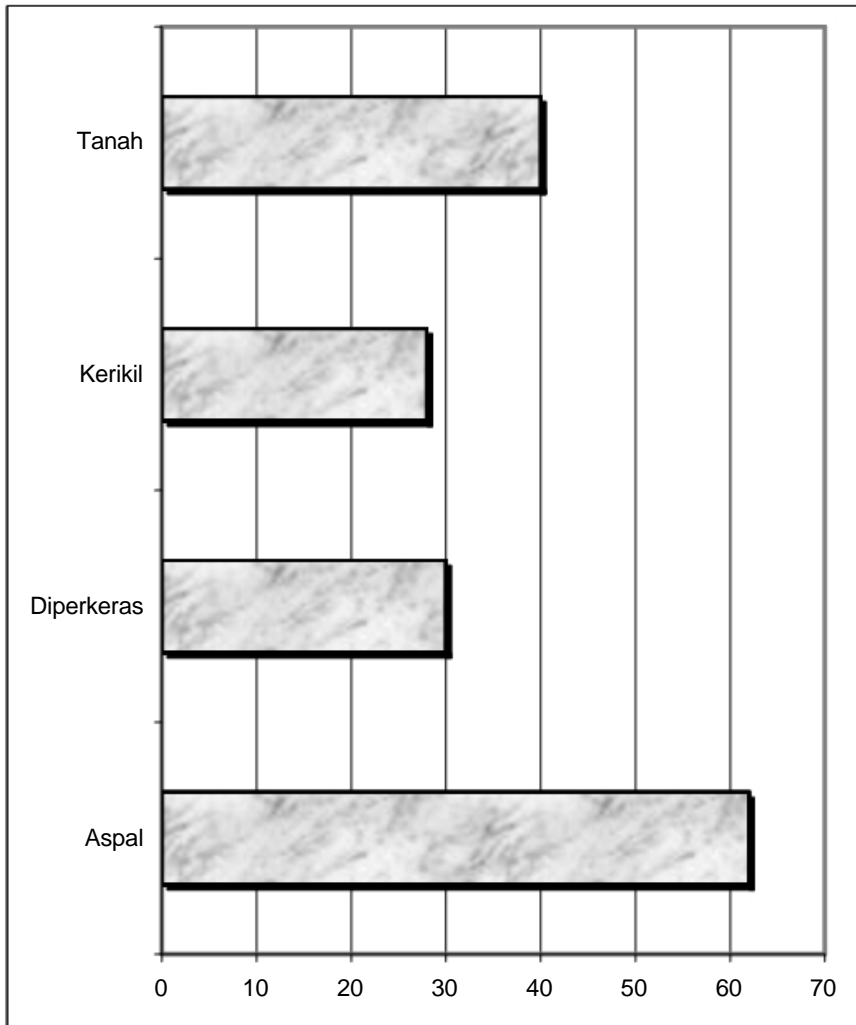
Desa	Surat Masuk		
	Biasa	Kilat	Luar Negeri
(1)	(2)	(3)	(4)
1. Jaya Makmur	91	68	49
2. Sekokat	95	71	61
3. Suka Damai	155	75	92
4. Labangka	165	90	95
5. Suka Mulia	120	67	62
Jumlah	626	371	359

Lanjutan Tabel 7.4.

Desa	Surat Keluar		
	Biasa	Kilat	Luar Negeri
(1)	(5)	(6)	(7)
1. Jaya Makmur	37	25	28
2. Sekokat	42	22	26
3. Suka Damai	26	31	25
4. Labangka	41	36	28
5. Suka Mulia	23	24	18
Jumlah	169	138	125

Sumber : Kantor Pos Kecamatan Labangka

Grafik 7. Panjang Sarana Jalan Menurut Jenisnya Dirinci per Desa di Kecamatan Labangka Tahun 2008



8. KEUANGAN DAERAH

Public Finance

BAB VIII

KEUANGAN DAERAH

Pada dasarnya pembangunan adalah usaha untuk meningkatkan taraf hidup masyarakat. Sumbangan berupa moril maupun materil serta tenaga dari segenap masyarakat sangatlah diharapkan peran sertanya dalam pembangunan ini.

Pembangunan memang tidak lepas dari sumber dana pembangunan desa di Kecamatan Labangka selain diperoleh dari pemerintah dan bantuan dari luar negeri juga dari swadaya masyarakat sendiri. Pajak secara tidak langsung adalah salah satu wujud peran serta masyarakat dalam pembangunan. Target penerimaan pajak di Kecamatan Labangka Tahun 2008 sebanyak 93.601.737 rupiah dengan realisasi penerimaan sebanyak 63.15 persen dari yang ditargetkan.

Tabel 8.1. Target Dan Realisasi Pajak Dirinci per Desa di Kecamatan Labangka Tahun 2008

Desa	Target	Realisasi	Persentase
(1)	(2)	(3)	(4)
1. Jaya Makmur	12 785 703	9 600 836	75,09
2. Sekokat	14 617 627	10 233 169	70,01
3. Suka Damai	26 483 193	11 079 130	41,83
4. Labangka	20 209 513	14 346 250	70,99
5. Suka Mulia	19 505 701	13 849 199	71,00
Jumlah	93 601 737	59 849 199	63,15

Sumber : Kantor Kecamatan Labangka

Tabel 8.2. Sumber Dana Pembangunan Desa di Kecamatan Labangka
Dirinci per Desa Tahun 2008 (000)

Desa	ADDM	ADDP	Pajak dan Retribusi	Bantuan	Jumlah
(1)	(2)	(3)		(4)	(5)
1. Jaya Makmur	51 975	35 528	2 000	10 000	99 503
2. Sekokat	51 975	36 877	2 000	10 000	100 852
3. Suka Damai	51 975	46 335	2 000	10 000	110 310
4. Labangka	51 975	43 888	2 000	10 000	107 863
5. Suka Mulia	51 975	35 011	2 000	10 000	98 986

Sumber : Kantor Kecamatan Labangka