

I. GEOGRAFI

Geographical

BAB I

LETAK GEOGRAFI

Kecamatan Buer merupakan salah satu dari 24 Kecamatan yang ada di Kabupaten Sumbawa dengan ketinggian rata-rata 6,50 meter dari permukaan laut.

Batas wilayah Kecamatan Buer antara lain :

- Sebelah Utara berbatasan dengan Selat Alas
- Sebelah Selatan berbatasan dengan Kecamatan Batulanteh
- Sebelah Timur berbatasan dengan Kecamatan Rhee.
- Sebelah Barat berbatasan dengan Kecamatan Alas

Di wilayah terdapat gunung Sebra dan empat ruas sungai yang meliputi sungai Beru, Loka, Propok, Pernang, Tarusa.

Banyaknya hari hujan dan besarnya curah hujan dapat mempengaruhi keadaan ekosistem dalam wilayah Kecamatan Buer, baik flora maupun fauna. Rata-rata hari hujan selama tahun 2008 yaitu 10 hari per bulan dengan curah hujan sebesar 92 mm.

Tabel 1.1. Jarak Ibukota Desa ke Ibukota Kecamatan, Kabupaten dan Propinsi Tahun 2008 (km)

Ibukota Desa	Tipe wilayah	Ibukota Kecamatan
(1)	(2)	(3)
1. Pulau Kaung	2	3,4
2. Tarusa	2	2,7
3. Jurumapin	2	4,7
4. Kalabeso	2	3,9
5. Lab. Burung	2	1,2
6. Buin Baru	2	3

Lanjutan Tabel 1.1.

Ibukota Desa	Ibukota Kabupaten	Ibu Kota Kabupaten Lain	Ibukota Propinsi
(1)	(4)	(5)	(6)
1. Pulau Kaung	63,4	69,8	143,8
2. Tarusa	64,9	70,7	144,8
3. Jurumapin	64,7	74,7	148,7
4. Kalabeso	63,9	73,9	147,9
5. Lab. Burung	61,2	71,2	145,2
6. Buin Baru	59,4	73	147

Sumber : Koordinator Statistik Kecamatan Buer

Keterangan : 1 = Perkotaan

2 = Pedesaan

Tabel 1.2. Luas Wilayah Menurut Penggunaan Tanah di Kecamatan Buer Dirinci Per Desa Tahun 2008

Desa	Lahan Sawah	Lahan Bukan sawah	
		Lahan pertanian	Lahan Non Pertanian
(1)	(2)	(3)	(4)
1. Pulau Kaung	-	1	6
2. Tarusa	185	1.432,5	13
3. Jurumapin	500	1.610,5	18
4. Kalabeso	262	1.992	19
5. Lab. Burung	4	240,9	17
6. Buin Baru	119	226,8	15
Jumlah	1.070	5.503,7	88

Lanjutan Tabel 1.2

Desa	Hutan			Jumlah
	Negara	Campuran	Lainnya	
(1)	(5)	(6)	(7)	(8)
1. Pulau kaung	-	-	2,5	9,05
2. Tarusa	1.912	-	1,5	3.544,00
3. Jurumapin	2.498	-	1,5	4.628,00
4. Kalabeso	2.621	-	1	4.895,00
5. Lab. Burung	-	-	1	262,90
6. Buin Baru	-	-	1	361,80
Jumlah	7.031	-	8,5	13.700,75

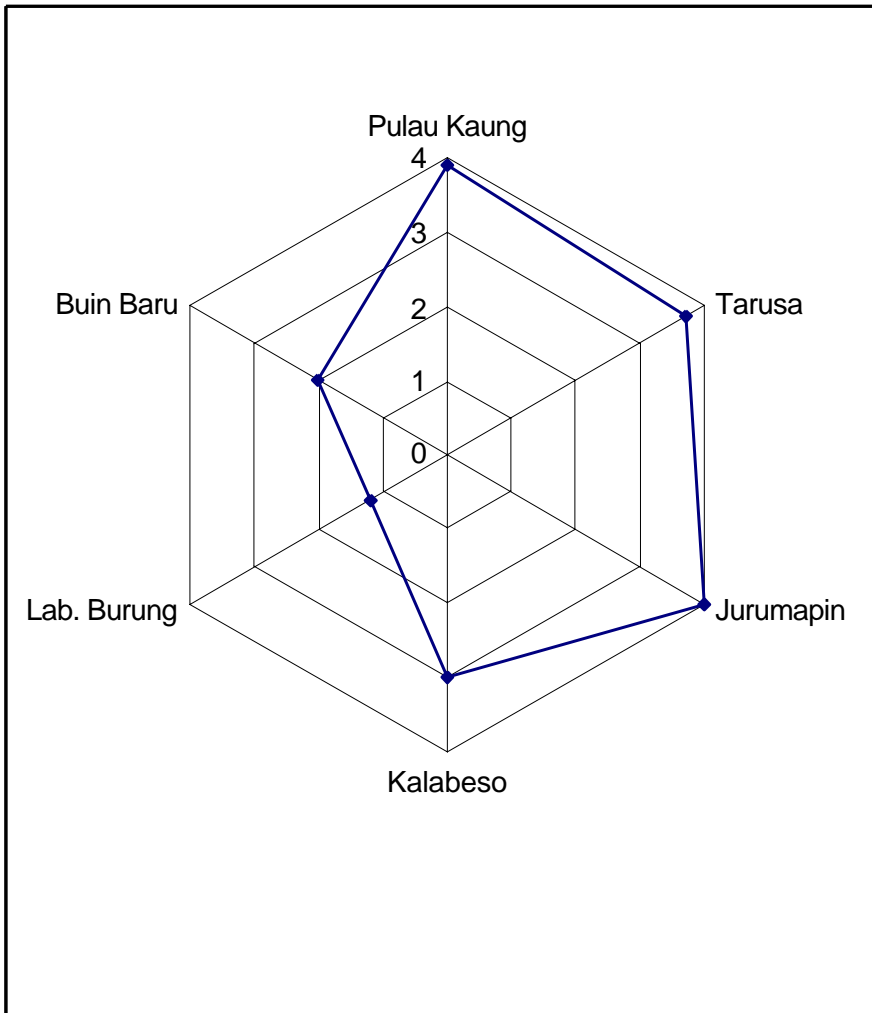
Sumber : KCD Kecamatan Alas Barat

Tabel 1.3. Banyaknya Hari Hujan dan Curah Hujan di Kecamatan Buer Dirinci Per Bulan Tahun 2008

Bulan	Hari Hujan	Curah Hujan (Mm)
(1)	(2)	(3)
1. Januari	22	221
2. Februari	23	460
3. M a r e t	22	225
4. A p r I l	13	73
5. M e i	5	8
6. J u n i	2	4
7. J u l i	-	-
8. Agustus	-	-
9. September	-	-
10. Oktober	5	8
11. Nopember	12	42
12. Desember	14	68
Jumlah	118	1.109

Sumber : KCD Kecamatan Buer

Grafik 1. Jarak Dari Ibu Kota Kecamatan Ke Desa-Desa Dalam Wilayah Kecamatan Buer



III. PEMERINTAHAN

Government

BAB II

PEMERINTAHAN

Kecamatan Buer merupakan pemekaran dari Kecamatan Alas.. Kecamatan Buer mencakup 6 desa yang terdiri dari 17 dusun dengan kisaran per Desa masing-masing antara 2 sampai dengan 4 dusun. Pada masingmasing Desa juga sudah terbentuk Rukun Warga yaitu sebanyak 33 RW yang membawahi 80 RT.

Dari 6 desa yang ada, pada tahun 2008 sudah 4 desa yang memiliki klasifikasi desa swasembada dan sisanya berklasifikasi desa swakarya. Sementara itu desa yang berklasifikasi swadaya di wilayah ini sudah tidak ada lagi.

Sarana perekonomian di Kecamatan Buer pada tahun 2008 relatif banyak jumlahnya, misalnya toko, kios ataupun pedagang BBM sudah tersebar di seluruh desa. Namun sarana perdagangan seperti pasar hanya ada di desa Jurumapin dan Labuhan Burung. Secara keseluruhan di Kecamatan Buer ada 2 pasar, 23 toko, 184 kios dan 40 pedagang BBM.

Tabel 2.1. Banyaknya Aparat Pemerintahan di Kecamatan Buer
Dirinci Per Desa Tahun 2008

Desa	Pa mong Desa	Kasi	Kadus	RW	RT	Jum lah
(1)	(2)	(3)	(4)	(5)	(6)	(7)
1. Pulau Kaung	1	7	3	3	10	24
2. Tarusa	1	7	4	5	15	32
3. Jurumapin	1	7	3	8	16	35
4. Kalabeso	1	7	2	4	9	23
5. Lab. Burung	1	7	2	9	20	39
6. Buin Baru	1	7	3	4	10	25
Jumlah	6	42	17	33	80	178

Sumber : Koordinator Statistik Kecamatan Buer

Tabel 2.2. Banyaknya Desa Menurut Tingkat Perkembangan di Kecamatan Buer Tahun 2008

Desa	Swadaya	Swakarya	Swasembada
(1)	(2)	(3)	(4)
1. Pulau Kaung	-	1	-
2. Tarusa	-	-	1
3. Jurumapin	-	-	1
4. Kalabeso	-	-	1
5. Lab. Burung	-	-	1
6. Buin Baru	-	1	-
Jumlah	-	2	4

Sumber : Kantor Camat Buer

Tabel 2.3. Banyaknya Sarana Perekonomian di Kecamatan Buer
Dirinci Per Desa Tahun 2008

Desa	Pasar	Toko	Kios	Pedagang BBM
(1)	(2)	(3)	(4)	(5)
1. Pulau Kaung	-	2	36	6
2. Tarusa	-	4	22	9
3. Jurumapin	1	5	41	3
4. Kalabeso	-	3	12	2
5. Lab. Burung	1	9	50	14
6. Buin Baru	-	-	23	6
Jumlah	2	23	184	40

Sumber : Koordinator Statistik Kecamatan Buer

Tabel 2.4. Banyaknya Pedagang Makanan dan Tenaga Kerja di Kecamatan Buer Tahun 2008

Desa	Rumah Makan		Warung	
	Jumlah	Tenaga Kerja	Jumlah	Tenaga Kerja
(1)	(2)	(3)	(4)	(5)
1. Pulau Kaung	-	-	4	6
2. Tarusa	-	-	3	6
3. Jurumapin	-	-	1	2
4. Kalabeso	-	-	3	6
5. Lab. Burung	4	10	13	23
6. Buin Baru	-	-	10	10
Jumlah	4	10	34	53

Lanjutan Tabel 2.4.

Desa	Pedagang Keliling		Catering	
	Jumlah	Tenaga Kerja	Jumlah	Tenaga Kerja
(1)	(6)	(7)	(8)	(9)
1. Pulau Kaung	54	54	-	-
2. Tarusa	47	47	-	-
3. Jurumapin	31	31	-	-
4. Kalabeso	6	6	-	-
5. Lab. Burung	48	48	1	3
6. Buin Baru	35	35	-	-
Jumlah	221	221	1	3

Sumber : Koordinator Statistik Kecamatan Buer

Tabel 2.5. Banyaknya Bank dan Lembaga Keuangan di Kecamatan Buer Dirinci Per Desa Tahun 2008

Desa	Bank	Pegadaian	KUD	Koperasi
(1)	(2)	(3)	(4)	(5)
1. Pulau Kaung	-	-	-	1
2. Tarusa	-	-	-	1
3. Jurumapin	-	-	1	-
4. Kalabeso	-	-	-	-
5. Lab. Burung	-	-	-	1
6. Buin Baru	-	-	-	1
Jumlah	-	-	1	4

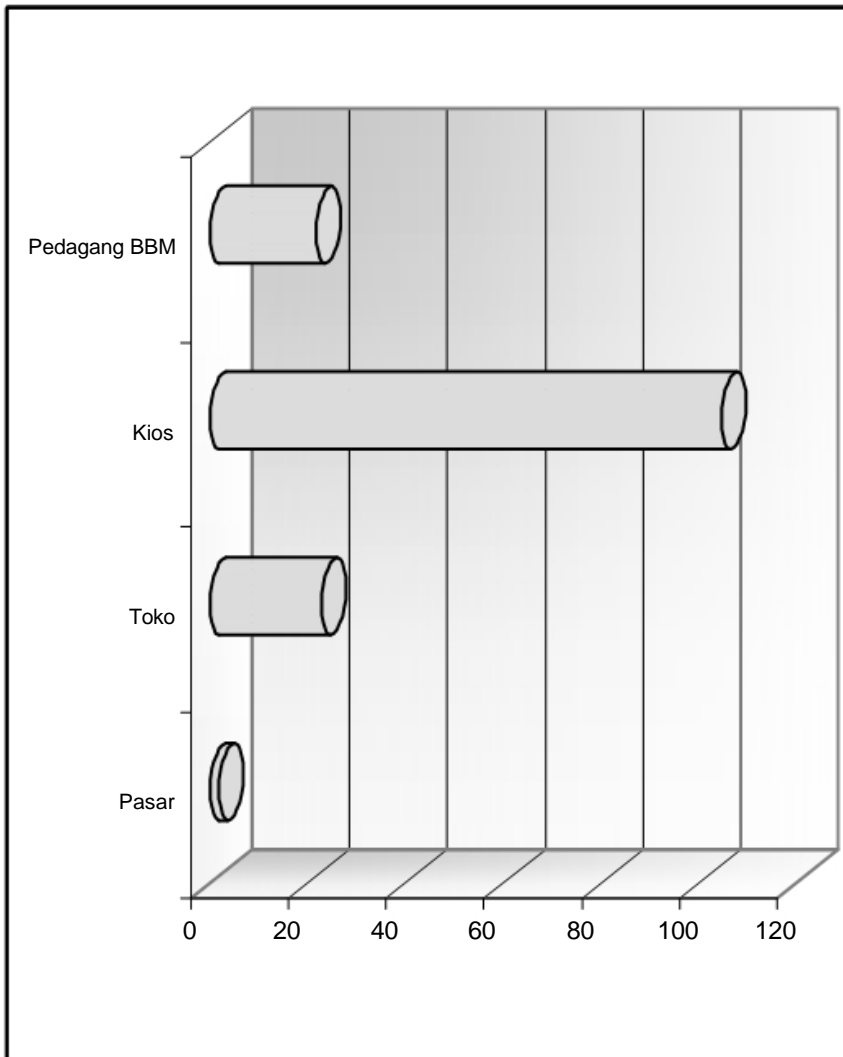
Sumber : Koordinator Statistik Kecamatan Buer

Tabel 2.6. Luas Desa Di Kecamatan Buer Dirinci Per Desa
Tahun 2008

Desa	Luas Desa (Ha)	Persentase
(1)	(2)	(3)
1. Pulau Kaung	9,05	0,07
2. Tarusa	3.544,00	25,87
3. Jurumapin	4.628,00	33,78
4. Kalabeso	4.895,00	35,73
5. Lab. Burung	262,90	1,92
6. Buin Baru	361,80	2,64
Jumlah	13.700,75	100,00

,Sumber : Koordinator Statistik Kecamatan Buer

Grafik 2. Banyaknya Sarana Perekonomian di Kecamatan Buer Dirinci Per Desa Tahun 2008



III. PENDUDUK DAN TENAGA KERJA

Population and Man Power

BAB III

PENDUDUK

Kecamatan Buer yang memiliki luas 13.700,75 Ha ini, dihuni oleh 15.761 jiwa, yang terdiri dari 8.331 laki-laki dan 7.430 perempuan. Bila jumlah penduduk laki-laki dibandingkan dengan jumlah penduduk perempuan akan diperoleh sex ratio. Dengan demikian dapat diketahui angka sex ratio untuk Kecamatan Buer sebesar 112. Angka ini menunjukkan bahwa jumlah antara penduduk laki-laki dan perempuan relatif seimbang.

Lebih lanjut bila jumlah penduduk dibandingkan dengan luas wilayah akan diketahui angka kepadatan penduduk. Untuk Kecamatan Buer, angka kepadatannya hanya mencapai 1,15 jiwa per Ha, yaitu angka kepadatan relatif jarang. Bila diperhatikan per masing-masing desa, angka kepadatan berkisar antara 0,30 sampai 207,29 jiwa per Ha, dimana angka kepadatan tertinggi yaitu di desa Pulau Kaung.

Selanjutnya jumlah rumah tangga di Kecamatan Buer pada tahun 2008 sebanyak 3.997 dengan rata-rata anggota per rumah tangga sebanyak 4 orang. Dari jumlah rumah tangga tersebut, sebagian terbesar bekerja pada bidang pertanian, diikuti usaha perikanan, peternakan, perdagangan, usaha industri kerajinan rumah tangga, sebagai karyawan, pengangkutan, kehutanan dan usaha lainnya.

Tabel 3.1. Kepadatan Penduduk di Kecamatan Buer Dirinci Per Desa Tahun 2008

Desa	Luas Desa (Ha)	Jumlah Penduduk	Kepadatan (Jiwa/Ha)
(1)	(2)	(3)	(4)
1. Pulau Kaung	9,05	1.876	207,29
2. Tarusa	3.544	2.737	0,77
3. Jurumapin	4.628	3.047	0,66
4. Kalabeso	4.895	1.508	0,31
5. Lab. Burung	262,9	4.443	16,89
6. Buin Baru	361,8	2.150	5,94
Jumlah	13.700,75	15.761	1,5

Sumber : Koordinator Statistik Kecamatan Buer

Tabel 3.2. Banyaknya Penduduk Menurut Jenis Kelamin di Kecamatan Buer Dirinci Per Desa Tahun 2008

Desa	Laki-laki	Perempuan	Jumlah
(1)	(2)	(3)	(4)
1. Pulau Kaung	1.011	865	1.876
2. Tarusa	1.450	1.287	2.737
3. Jurumapin	1.537	1.510	3.047
4. Kalabeso	880	628	1.508
5. Lab. Burung	2.305	2.138	4.443
6. Buin Baru	1.148	1.002	2.150
Jumlah	8.331	7.430	15.761

Sumber : Koordinator Statistik Kecamatan Buer

Tabel 3.3. Sex Ratio Penduduk di Kecamatan Buer Dirinci Per Desa
Tahun 2008

Desa	Laki-laki	Perempuan	Sex Ratio
(1)	(2)	(3)	(4)
1. Pulau Kaung	1.011	865	117
2. Tarusa	1.450	1.287	113
3. Jurumapin	1.537	1.510	102
4. Kalabeso	880	628	140
5. Lab. Burung	2.305	2.138	108
6. Buin Baru	1.148	1.002	115
Jumlah	8.331	7.430	112

Sumber : Koordinator Statistik Kecamatan Buer

Tabel 3.4. Perkiraan Penduduk Menurut Kelompok Umur Dan Jenis Kelamin di Kecamatan Buer Tahun 2008

Kelompok Umur	Laki-laki	Perempuan	Jumlah
(1)	(2)	(3)	(4)
0 - 4	972	983	1.955
5 - 9	735	752	1.487
10 - 14	877	644	1.521
15 - 19	726	607	1.333
20 - 24	878	537	1.415
25 - 29	659	531	1.190
30 - 34	546	558	1.104
35 - 39	471	509	980
40 - 44	595	576	1.171
45 - 49	587	575	1.162
50 - 54	397	308	705
55 - 59	310	283	593
60 - 64	228	266	494
65 - 69	175	133	308
70 - 74	125	103	228
75 +	50	63	113
Jumlah	8.331	7.430	15.761

Sumber : Koordinator Statistik Kecamatan Buer

Tabel 3.5. Jumlah Penduduk, Rumahtangga dan Rata-rata Jiwa Per Rumahtangga di Kecamatan Buer Dirinci Per Desa Tahun 2008

Desa	Penduduk	Rumah Tangga	Rata-rata Jiwa/RT
(1)	(2)	(3)	(4)
1. Pulau Kaung	1.876	445	4
2. Tarusa	2.737	682	4
3. Jurumapin	3.047	823	4
4. Kalabeso	1.508	424	4
5. Lab. Burung	4.443	1.074	4
6. Buin Baru	2.150	549	4
Jumlah	15.761	3.997	4

Sumber : Koordinator Statistik Kecamatan Buer

Tabel 3.6. Mutasi Penduduk di Kecamatan Buer Dirinci Per Desa
Tahun 2008

Desa	L a h i r		
	Laki-laki	Perempuan	Jumlah
(1)	(2)	(3)	(4)
1. Pulau Kaung	24	25	49
2. Tarusa	26	19	45
3. Jurumapin	27	28	55
4. Kalabeso	7	16	23
5. Lab. Burung	30	43	73
6. Buin Baru	29	22	51
Jumlah	143	153	296

Lanjutan Tabel 3.6.

Desa	M a t i		
	Laki-laki	Perempuan	Jumlah
(1)	(5)	(6)	(7)
1. Pulau Kaung	11	11	22
2. Tarusa	5	2	7
3. Jurumapin	6	8	14
4. Kalabeso	1	2	3
5. Lab. Burung	6	6	12
6. Buin Baru	11	5	16
Jumlah	40	34	74

Lanjutan Tabel 3.6.

Desa	D a t a n g		
	Laki-laki	Perempuan	Jumlah
(1)	(8)	(9)	(10)
1. Pulau Kaung	4	1	5
2. Tarusa	3	5	8
3. Jurumapin	5	5	10
4. Kalabeso	9	-	9
5. Lab. Burung	15	3	18
6. Buin Baru	4	5	9
Jumlah	40	19	59

Lanjutan Tabel 3.6.

Desa	P i n d a h		
	Laki-laki	Perempuan	Jumlah
(1)	(11)	(12)	(13)
1. Pulau Kaung	-	-	-
2. Tarusa	-	-	-
3. Jurumapin	-	-	-
4. Kalabeso	-	3	3
5. Lab. Burung	-	4	4
6. Buin Baru	3	5	8
Jumlah	3	-	3

Sumber : Koordinator Statistik Kecamatan Buer

**) Angka Penyesuaian*

Tabel 3.7. Banyaknya Rumah Penduduk di Kecamatan Buer Dirinci Per Desa Tahun 2008

Desa	Per manen	Semi Per manen	Rumah Pang gung	Rumah Tanah	Jumlah
(1)	(2)	(3)	(4)	(5)	(6)
1. Pulau Kaung	86	37	322	-	445
2. Tarusa	105	48	520	9	682
3. Jurumapin	124	80	619	-	823
4. Kalabeso	74	49	301	-	424
5. Lab. Burung	228	142	579	125	1.074
6. Buin Baru	68	42	294	145	549
Jumlah	685	398	2.635	279	3.997

Sumber : Koordinator Statistik Kecamatan Buer

Tabel 3.8. Banyaknya Rumah Penduduk Menurut Jenis Atap di Kecamatan Buer Dirinci Per Desa Tahun 2008

Desa	Gente ng	Seng	Daun Kelapa	Alang alang	Bam bu	Jum- lah
(1)	(2)	(3)	(4)	(5)	(6)	
1. Pulau Kaung	368	73	4	-	-	445
2. Tarusa	583	99	-	-	-	682
3. Jurumapin	751	72	-	-	-	823
4. Kalabeso	348	76	-	-	-	424
5. Lab. Burung	997	45	21	11	-	1.074
6. Buin Baru	476	49	24	-	-	549
Jumlah	3.523	414	49	11	-	3.997

Sumber : Koordinator Statistik Kecamatan Buer

Tabel 3.9. Banyaknya Rumahtangga Menurut Sumber Penerangan di Kecamatan Buer Dirinci Per Desa Tahun 2008

Desa	Listrik	Minyak Tanah	Jumlah
(1)	(2)	(3)	(4)
1. Pulau Kaung	445	-	445
2. Tarusa	682	-	682
3. Jurumapin	823	-	823
4. Kalabeso	422	2	424
5. Lab. Burung	1.074	-	1.074
6. Buin Baru	549	-	549
Jumlah	3.995	2	3.997

Sumber : Koordinator Statistik Kecamatan Buer

Tabel 3.10. Banyaknya Rumah tangga Menurut Lapangan Pekerjaan di Kecamatan Buer Dirinci Per Desa Tahun 2008

Desa	Pertanian	Perikanan	Peternakan	Kehutanan
(1)	(2)	(3)	(4)	(5)
1. Pulau Kaung	-	230	16	-
2. Tarusa	356	32	96	-
3. Jurumapin	359	-	135	-
4. Kalabeso	231	-	59	-
5. Lab. Burung	219	174	71	-
6. Buin Baru	305	12	98	-
Jumlah	1.470	448	475	-

Lanjutan Tabel 3.10.

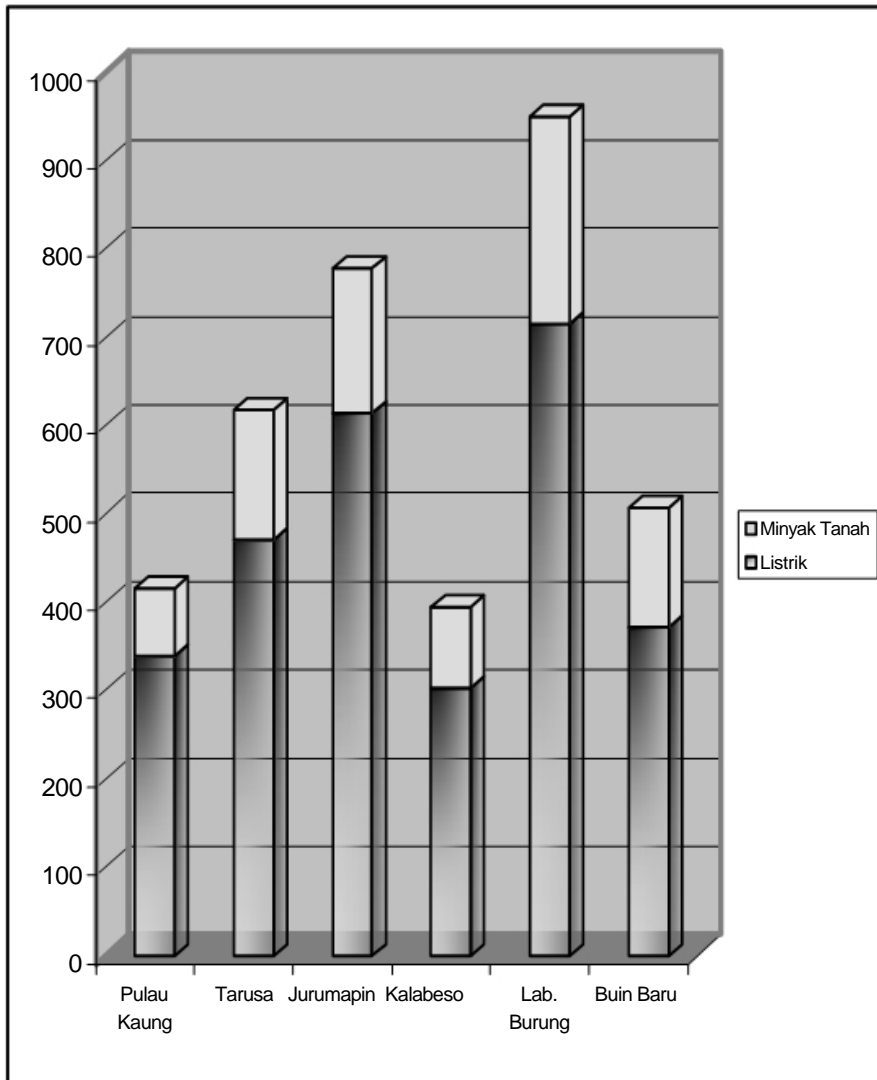
Desa	Industri	Perdagangan	Angkutan
(1)	(6)	(7)	(8)
1. Pulau Kaung	11	98	6
2. Tarusa	11	87	65
3. Jurumapin	19	107	71
4. Kalabeso	9	44	39
5. Lab. Burung	37	161	119
6. Buin Baru	23	51	26
Jumlah	110	548	326

Lanjutan Tabel 3.10.

Desa	Karyawan	Lainnya	Jumlah
(1)	(9)	(10)	(11)
1. Pulau Kaung	9	75	445
2. Tarusa	27	8	682
3. Jurumapin	65	67	823
4. Kalabeso	19	23	424
5. Lab. Burung	68	225	1.074
6. Buin Baru	16	18	549
Jumlah	204	416	3.997

Sumber : Koordinator Statistik Kecamatan Buer

Grafik 3. Banyaknya Rumahtangga Menurut Sumber Penerangan di Kecamatan Buer Dirinci Per Desa Tahun 2008



IV. SOSIAL

Social Affairs

BAB IV

S O S I A L

Dalam perencanaan dan pelaksanaan berbagai kebijakan di tanah air, indikator sosial seringkali dijadikan bahan acuan dalam berpijak. Indikator-indikator sosial dimaksud antara lain pendidikan, kesehatan, agama dan sosial lainnya.

Diantara indikator-indikator diatas, pendidikan seringkali dianggap sebagai indikator yang dapat mempengaruhi indikator-indikator lainnya. Anggapan ini lebih lanjut dapat mempengaruhi kebijaksanaan pemerintah di bidang pendidikan. Satu diantaranya adalah pembangunan sarana dan prasarana pendidikan hingga ke pelosok-pelosok.

Fasilitas pendidikan yang paling tampak adalah keberadaan sekolah-sekolah, mulai dari tingkatan pra sekolah, Sekolah Dasar sampai Sekolah Lanjutan. Di Kecamatan Buer hingga tahun 2008 ada 7 TK, 10 Sekolah Dasar, yang terdiri dari 9 Sekolah Dasar Negeri dan 1 Sekolah Dasar Swasta dan 2 SLTP serta 1 SMKN.

Tinggi rendahnya tingkat pendidikan secara tidak langsung dapat berpengaruh terhadap tingkat kesehatan masyarakat, namun tentu saja ketersediaan fasilitas kesehatan merupakan yang paling utama. Fasilitas kesehatan yang umumnya ada di tingkat Kecamatan adalah Puskesmas Pembantu dan Pos KB Desa, dengan tenaga kesehatan yang tersedia terdiri 6 bidan desa dan 15 dukun bersalin.

Selain fasilitas-fasilitas sebagaimana disebut diatas, yang tak kalah pentingnya yang merupakan satu syarat utama dalam hidup dan kehidupan

umat manusia, lebih-lebih bagi bangsa Indonesia yang mengakui adanya Tuhan Yang Maha Esa adalah fasilitas untuk beribadah. Keberadaan sarana ibadah ini tentu saja disesuaikan dengan keberadaan pemeluknya.

Sarana ibadah yang dijumpai di kecamatan Buer adalah Masjid sebanyak 14 Mesjid yang tersebar hampir di semua desa, 5 langgar. Sedangkan sarana ibadah berupa pura, wihara dan gereja tidak ada.

Banyak sedikitnya sarana-sarana ibadah tersebut terkait dengan banyak sedikitnya pemeluk dari agama yang bersangkutan. Agama Islam merupakan yang terbesar karena 99.98% Penduduk Kecamatan Buer yaitu tercatat sebagai pemeluk agama Islam.

Dalam rangka membentuk manusia yang tidak saja sehat mental melalui ketersediaan sarana ibadah, tetapi juga sehat fisik, maka di Kecamatan Buer juga dijumpai berbagai fasilitas olah raga antara lain sepak bola, bola voli, bulu tangkis dan tenis meja.

4. 1. PENDIDIKAN DAN KEBUDAYAAN

Education and Cultures

Tabel 4.1.1. Banyaknya Sarana Pendidikan Menurut Jenis di Kecamatan Buer Dirinci Per Desa Tahun 2008

Desa	TK	SD/MI Negeri	SD/MI Swasta	SLTP/MTS Negeri
(1)	(2)	(3)	(4)	(5)
1. Pulau Kaung	1	1	-	-
2. Tarusa	2	2	-	-
3. Jurumapin	2	2	-	-
4. Kalabeso	-	1	-	1
5. Lab. Burung	2	2	-	1
6. Buin Baru	-	1	1	-
Jumlah	7	9	1	2

Lanjutan Tabel 4.1.1.

Desa	SLTP/MTS Swasta	SLTA/SMK Negeri	SLTA Swasta
(1)	(6)	(7)	(8)
1. Pulau Kaung	-	-	-
2. Tarusa	-	-	-
3. Jurumapin	1	-	-
4. Kalabeso	-	-	-
5. Lab. Burung	-	1	-
6. Buin Baru	-	-	-
Jumlah	1	1	-

Sumber : Dinas Pendidikan Nasional Kecamatan Buer

Tabel 4.1.2. Banyaknya Penduduk Menurut Pendidikan Tertinggi yang
Ditamatkan di Kecamatan Buer Tahun 2008

Desa	Belum Sekolah	Tidak Sekolah	Belum Tamat SD	Tamat SD
(1)	(2)	(3)	(4)	(5)
1. Pulau Kaung	241	112	295	996
2. Tarusa	284	176	361	1.510
3. Jurumapin	172	62	172	785
4. Kalabeso	329	56	262	449
5. Lab. Burung	482	277	682	2.143
6. Buin Baru	312	165	356	932
Jumlah	1.820	848	2.128	6.815

Lanjutan Tabel 4.1.2.

Desa	SLTP	SLTA	Sarjana		Jumlah
			Muda	Sarjana	
(1)	(6)	(7)	(8)	(9)	(10)
1. Pulau Kaung	104	81	5	10	1.844
2. Tarusa	254	95	7	4	2.691
3. Jurumapin	875	918	0	12	2.996
4. Kalabeso	246	132	6	2	1.482
5. Lab. Burung	377	345	25	37	4.368
6. Buin Baru	214	124	6	5	2.114
Jumlah	2.070	1.695	49	70	15.495

Sumber : Koordinator Statistik Kecamatan Buer

Tabel 4.1.3. Nama, Lokasi, Banyak Murid dan Jumlah Guru Taman Kanak-kanak di Kecamatan Buer, Tahun 2008

Desa	Jumlah Murid		Jumlah Guru
	L	P	
(2)	(3)	(4)	(5)
1. Pulau Kaung	12	13	23
2. Tarusa	7	15	22
3. Jurumapin	30	32	62
4. Kalabeso	-	-	-
5. Lab. Burung	48	43	91
6. Buin Baru	-	-	-
Jumlah	95	103	198

Sumber : Dinas Pendidikan Nasional Kecamatan Buer

Tabel 4.1.4 Banyaknya Murid SD/MI Menurut Jenis Kelamin di Kecamatan Buer Dirinci Per Desa Tahun 2008

Desa	Kelas					
	Satu			Dua		
	Laki-laki	Perempuan	Jml	Laki-laki	Perempuan	Jml
(1)	(2)	(3)	(4)	(5)	(6)	(7)
1. Pulau Kaung	20	23	43	21	23	44
2. Tarusa	32	23	55	32	29	61
3. Jurumapin	28	35	63	12	19	31
4. Kalabeso	8	18	26	12	15	27
5. Lab. Burung	34	44	78	38	31	69
6. Buin Baru	22	30	52	31	22	53
Jumlah	144	173	317	146	139	285

Lanjutan Tabel 4.1.4.

Desa	Kelas					
	Tiga			Empat		
	Laki-laki	Perempuan	Jml	Laki-laki	Perempuan	Jml
(1)	(8)	(9)	(10)	(11)	(12)	(13)
1. Pulau Kaung	17	20	37	34	19	53
2. Tarusa	30	19	49	24	34	58
3. Jurumapin	19	25	44	24	24	48
4. Kalabeso	17	15	32	14	14	28
5. Lab. Burung	43	47	90	44	46	90
6. Buin Baru	30	21	51	32	26	58
Jumlah	156	147	303	172	163	335

Lanjutan Tabel 4.1.4.

Desa	Kelas					
	Lima			Enam		
	Laki-laki	Perempuan	Jml	Laki-laki	Perempuan	Jml
(1)	(14)	(15)	(16)	(17)	(18)	(19)
1. Pulau Kaung	26	25	51	20	39	59
2. Tarusa	29	23	52	19	31	50
3. Jurumapin	23	29	52	25	19	44
4. Kalabeso	14	13	27	9	11	20
5. Lab. Burung	44	23	67	32	39	71
6. Buin Baru	22	23	31	15	27	42
Jumlah	158	136	294	120	166	286

Tabel 4.1.5 Banyaknya Guru SD Menurut Golongan/Ruang Gaji di Kecamatan Buer Dirinci Per Desa Tahun 2008

Desa	Golongan/Ruang Gaji			Jumlah Guru
	II	III	IV	
(1)	(1)	(2)	(3)	(4)
1. Pulau Kaung	3	1	2	6
2. Tarusa	1	4	6	11
3. Jurumapin	-	7	4	11
4. Kalabeso	-	3	2	5
5. Lab. Burung	2	9	5	16
6. Buin Baru	1	5	2	8
Jumlah	7	29	21	57

Sumber : Dinas Pendidikan Nasional Kecamatan Buer

Tabel 4.1.6. Banyaknya Murid SLTP/MTs Menurut Jenis Kelamin di Kecamatan Buer Dirinci Per Desa Tahun 2008

Desa	Kelas					
	Satu			Dua		
	Laki-laki	Perempuan	Jml	Laki-laki	Perempuan	Jml
(1)	(2)	(3)	(4)	(5)	(6)	(7)
1. Pulau Kaung	-	-	-	-	-	-
2. Tarusa	-	-	-	-	-	-
3. Jurumapin	-	-	-	-	-	-
4. Kalabeso	49	51	100	39	52	91
5. Lab. Burung	86	71	157	64	94	158
6. Buin Baru	-	-	-	-	-	-
Jumlah	135	122	257	103	146	249

Lanjutan Tabel 4.1.6.

Desa	Kelas			Jumlah Lulus	Jumlah Guru
	Tiga				
	Laki-laki	Perempuan	Jumlah		
(1)	(8)	(9)	(10)	(11)	(12)
1. Pulau Kaung	-	-	-	-	-
2. Tarusa	-	-	-	-	-
3. Jurumapin	-	-	-	-	-
4. Kalabeso	48	49	97	264	19
5. Lab. Burung	60	47	107	131	21
6. Buin Baru	-	-	-	-	-
Jumlah	108	96	214	395	40

Sumber : Dinas Pendidikan Nasional Kecamatan Buer

4. 2. KESEHATAN

Healthy

Tabel 4.2.1. Jumlah Sarana Kesehatan Di Kecamatan Buer Dirinci Per Desa Tahun 2008

Desa	Polin des	Puskes mas	Pustu	Poli klinik	Prak tek Dokter	Pos yandu
(1)	(2)	(3)	(4)	(5)	(6)	(7)
1. Pulau Kaung	-	-	-	-	-	3
2. Tarusa	1	-	-	-	-	4
3. Jurumapin	1	-	-	-	-	2
4. Kalabeso	-	-	1	-	-	2
5. Lab. Burung	-	1	-	-	1	4
6. Buin Baru	-	-	-	-	-	5
Jumlah	2	1	1	-	1	20

Sumber : Puskesmas Kecamatan Buer

Tabel 4.2.2. Banyaknya Tenaga Kesehatan Di Kecamatan Buer Dirinci Per Desa Tahun 2008

Desa	Dokter	Bidan/ Bidan Desa	Dukun Bersalin
(1)	(2)	(3)	(4)
1. Pulau Kaung	-	1	2
2. Tarusa	-	1	2
3. Jurumapin	-	1	1
4. Kalabeso	-	1	2
5. Lab. Burung	1	2	3
6. Buin Baru	-	1	5
Jumlah	1	7	15

Sumber : Puskesmas Kecamatan Buer

Tabel 4.2.3. Banyaknya Pasangan Usia subur Dirinci Per Desa Di Kecamatan Buer Tahun 2008

Desa	Jumlah PUS Menurut Umur Istri			
	PUS KB	Dibawah 20 Tahun	20 - 29 Tahun	30 Tahun Ke- atas
(1)	(2)	(3)	(4)	(5)
1. Pulau Kaung	321	-	115	206
2. Tarusa	437	7	170	260
3. Jurumapin	397	-	168	229
4. Kalabeso	264	1	86	177
5. Lab. Burung	527	7	261	259
6. Buin Baru	399	-	128	271
Jumlah	2345	15	928	1402

Sumber : PLKB Kecamatan Buer

Tabel 4.2.4. Banyaknya Keluarga Menurut Tahapan Keluarga Sejahtera Dirinci Per Desa Di Kecamatan Buer Tahun 2008

Desa	Keluarga Sejahtera Tahap Pra Sejahtera	Keluarga Sejahtera Tahap I
(1)	(2)	(3)
1. Pulau Kaung	182	60
2. Tarusa	126	133
3. Jurumapin	97	114
4. Kalabeso	118	134
5. Lab. Burung	152	137
6. Buin Baru	155	149
Jumlah	830	727

Lanjutan Tabel 4.2.4.

Desa	Keluarga Sejahtera Tahap II	Keluarga Sejahtera Tahap III	Keluarga Sejahtera Tahap III Plus
(1)	(6)	(7)	(8)
1. Pulau Kaung	118	89	9
2. Tarusa	301	64	1
3. Jurumapin	362	121	16
4. Kalabeso	97	22	-
5. Lab. Burung	302	115	20
6. Buin Baru	186	90	-
Jumlah	1.366	501	46

Sumber : PLKB Kecamatan Buer

Tabel 4.2.5. Banyaknya Peserta KB Menurut Jenis Kontrasepsi Di Kecamatan Buer Dirinci Per Desa Tahun 2008

Desa	IUD	Implan	Suntik	Pil
(1)	(2)	(3)	(4)	(5)
1. Pulau Kaung	30	84	96	63
2. Tarusa	79	87	125	64
3. Jurumapin	48	96	119	51
4. Kalabeso	25	54	70	77
5. Lab. Burung	34	90	195	63
6. Buin Baru	17	65	163	68
Jumlah	233	476	768	386

Lanjutan Tabel 4.2.5

Desa	MOP	Kondom	MOW	Jumlah
(1)	(6)	(7)	(8)	(9)
1. Pulau Kaung	-	-	1	274
2. Tarusa	-	1	6	262
3. Jurumapin	-	1	16	330
4. Kalabeso	-	-	3	179
5. Lab. Burung	1	3	8	294
6. Buin Baru	-	-	8	321
Jumlah	1	5	42	1.660

Sumber : PLKB Kecamatan Alas Barat

4.3. A G A M A

Religion

Tabel 4.3.1. Jumlah Penduduk Menurut Agama di Kecamatan Buer
Dirinci Per Desa Tahun 2008

Desa	Islam	Katolik	Protesten	Hindu	Budha	Jumlah
(1)	(2)	(3)	(4)	(5)	(6)	(7)
1. Pulau Kaung	1.875	-	-	1	-	1.876
2. Tarusa	2.737	-	-	-	-	2.737
3. Jurumapin	3.047	-	-	-	-	3.047
4. Kalabeso	1.508	-	-	-	-	1.508
5. Lab. Burung	4.441	-	-	2	-	4.443
6. Buin Baru	2.150	-	-	-	-	2.150
Jumlah	15.758	-	-	3	-	15.761

Sumber : Koordinator Statistik Kecamatan Buer

Tabel 4.3.2. Jumlah Sarana Ibadah Di Kecamatan Buer Dirinci Per Desa Tahun 2008

Desa	Mesjid	Langgar Musolla	Gereja	Pura	Wihara
(1)	(2)	(3)	(4)	(5)	(6)
1. Pulau Kaung	1	-	-	-	-
2. Tarusa	3	-	-	-	-
3. Jurumapin	1	4	-	-	-
4. Kalabeso	2	-	-	-	-
5. Lab. Burung	2	1	-	-	-
6. Buin Baru	5	2	-	-	-
Jumlah	14	7	-	-	-

Sumber : KUA Kecamatan Buer

Tabel 4.3.3. Banyaknya Nikah, Talak, Cerai dan Rujuk di Kecamatan Buer Dirinci Per Desa Tahun 2008

Desa	Januari	Februari	Maret	April
(1)	(2)	(3)	(4)	(5)
1. Pulau Kaung	1	-	2	1
2. Tarusa	3	2	1	3
3. Jurumapin	2	3	4	3
4. Kalabeso	1	1	2	-
5. Lab. Burung	6	5	1	5
6. Buin Baru	6	1	1	12
Jumlah	19	12	11	24

Lanjutan Tabel 4.3.3.

Desa	Mei	Juni	Juli	Agustus
(1)	(6)	(7)	(8)	(9)
1. Pulau Kaung	1	-	-	1
2. Tarusa	4	2	5	6
3. Jurumapin	2	5	5	12
4. Kalabeso	-	2	2	3
5. Lab. Burung	8	1	3	8
6. Buin Baru	1	6	2	6
Jumlah	16	16	17	36

Sumber : KUA Kecamatan Buer

Lanjutan Tabel 4.3.3.

Desa	Septem-ber	Oktober	Nopem-ber	Desem-ber	Jumlah
(1)	(10)	(11)	(12)	(13)	(14)
1. Pulau Kaung	-	8	-	-	14
2. Tarusa	-	3	6	-	35
3. Jurumapin	2	3	4	-	45
4. Kalabeso	1	1	4	-	17
5. Lab. Burung	2	-	6	-	45
6. Buin Baru	-	2	4	-	29
Jumlah	5	17	24	-	185

Sumber : KUA Kecamatan Buer

4.4. SOSIAL LAINNYA

Social Affairs

Tabel 4.4.1. Banyaknya Rumah Tangga Menurut Bahan Bakar Memasak di Kecamatan Buer Dirinci Per Desa Tahun 2008

Desa	Minyak Tanah	Kayu Bakar	Gas Elpiji	Jumlah
(1)	(2)	(3)	(4)	(5)
1. Pulau Kaung	326	113	6	445
2. Tarusa	518	162	9	682
3. Jurumapin	647	173	3	823
4. Kalabeso	217	206	1	424
5. Lab. Burung	911	153	10	1.074
6. Buin Baru	139	410	-	549
Jumlah	2.758	1.217	29	3.997

Sumber: Koordinator Statistik Kecamatan Buer

Tabel 4.4.2. Banyaknya Rumah Tangga Menurut Sumber Air untuk Memasak Di Kecamatan Buer Per Desa Tahun 2008

Desa	PDAM	Pompa	Sumur
(1)	(2)	(3)	(4)
1. Pulau Kaung	445	-	-
2. Tarusa	-	309	373
3. Jurumapin	-	-	109
4. Kalabeso	-	222	202
5. Lab. Burung	251	65	758
6. Buin Baru	27	71	451
Jumlah	723	667	1.893

Lanjutan Tabel 4.4.2.

Desa	Mata Air	Sungai	Jumlah
(1)	(5)	(6)	(7)
1. Pulau Kaung	-	-	445
2. Tarusa	-	-	682
3. Jurumapin	714	-	823
4. Kalabeso	-	-	424
5. Lab. Burung	-	-	1.074
6. Buin Baru	-	-	549
Jumlah	714	-	3.997

Sumber : Koordinator Statistik Kecamatan Buer

Tabel 4.4.3. Banyaknya Rumah Tangga Menurut Fasilitas Air Minum
Di Kecamatan Buer Dirinci Per Desa Tahun 2008

Desa	Sendiri	Bersama	Umum
(1)	(2)	(3)	(4)
1. Pulau Kaung	-	-	-
2. Tarusa	117	84	109
3. Jurumapin	110	66	628
4. Kalabeso	274	37	47
5. Lab. Burung	383	173	115
6. Buin Baru	138	89	104
Jumlah	1.022	449	1.003

Lanjutan Tabel 4.4.3.

Desa	Membeli	Lainnya	Jumlah
(1)	(5)	(6)	(7)
1. Pulau Kaung	330	115	445
2. Tarusa	51	321	682
3. Jurumapin	19	-	823
4. Kalabeso	6	60	424
5. Lab. Burung	298	105	1.074
6. Buin Baru	28	190	549
Jumlah	732	691	3.997

Sumber : Koordinator Statistik Kecamatan Buer

Tabel 4.4.4. Banyaknya Sambungan PDAM Cabang Buer di Kecamatan Buer Dirinci Per Desa Tahun 2008

Desa	Pemasangan Baru	Aktif	Cabut	Segel
(1)	(2)	(3)	(4)	(5)
1. Pulau Kaung	2	119	-	6
2. Tarusa	-	-	-	-
3. Jurumapin	-	-	-	-
4. Kalabeso	-	-	-	-
5. Lab. Burung	-	208	-	16
6. Buin Baru	-	72	-	-
Jumlah	2	399	-	22

Sumber: PDAM Cab. Buer

Tabel 4.4.5. Banyaknya Rumah Tangga yang Menggunakan Jamban/
Kakus di Kecamatan Buer Per Desa Tahun 2008

Desa	Sendiri	Bersama	Umum	Tidak Meggun akan	Jumlah
(1)	(2)	(3)	(4)	(5)	(6)
1. Pulau Kaung	87	-	-	358	445
2. Tarusa	348	-	-	334	682
3. Jurumapin	321	2	-	500	823
4. Kalabeso	265	-	-	159	424
5. Lab. Burung	442	2	-	630	1.074
6. Buin Baru	283	1	-	265	549
Jumlah	1.746	5	-	2.146	3.997

Sumber: Koordinator Statistik Kecamatan Buer

Tabel 4.4.6. Banyaknya Organisasi Sosial Menurut Jenis di Kecamatan Buer Dirinci Per Desa Tahun 2008

Desa	Pramuka		TP/PKK	
	Organisasi	Anggota	Organisasi	Anggota
(1)	(2)	(3)	(4)	(5)
1. Pulau Kaung	1	175	1	24
2. Tarusa	2	220	1	27
3. Jurumapin	2	216	1	47
4. Kalabeso	1	106	1	50
5. Lab. Burung	3	310	1	30
6. Buin Baru	2	195	1	35
Jumlah	11	1.222	6	213

Lanjutan Tabel 4.4.6.

Desa	Karang Taruna		Lainnya	
	Organisasi	Anggota	Organisasi	Anggota
(1)	(6)	(7)	(8)	(9)
1. Pulau Kaung	1	25	-	-
2. Tarusa	1	30	1	25
3. Jurumapin	1	37	1	15
4. Kalabeso	1	24	2	200
5. Lab. Burung	1	38	1	24
6. Buin Baru	-	-	1	50
Jumlah	5	154	6	291

Sumber: Koordinator Statistik Kecamatan Buer

Tabel 4.4.7. Banyaknya Grup Kesenian Menurut Jenis di Kecamatan Buer Dirinci Per Desa Tahun 2008

Desa	Musik	Kasidah	Sandi wara	Sakeco/ Ratib	Jumlah
(1)	(2)	(3)	(4)	(5)	(6)
1. Pulau Kaung	1	-	-	-	-
2. Tarusa	1	1	-	1	1
3. Jurumapin	-	1	-	1	1
4. Kalabeso	-	1	-	-	1
5. Lab. Burung	-	-	-	-	2
6. Buin Baru	-	-	-	-	-
Jumlah	2	3	-	2	5

Sumber: Koordinator Statistik Kecamatan Buer

Tabel 4.4.8. Banyaknya Lapangan Olah Raga Menurut Jenis di Kecamatan Buer Dirinci Per Desa Tahun 2008

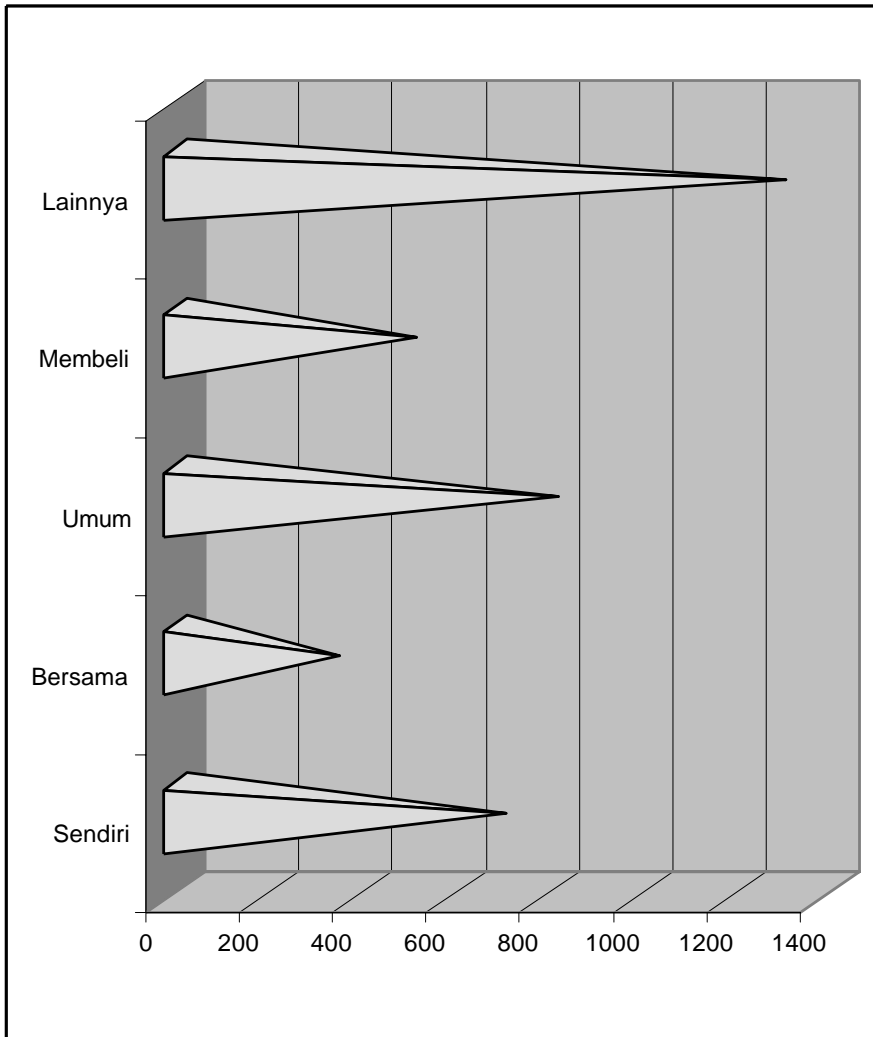
Desa	Sepak Bola	Bola Voli	Bulu Tangkis	Sepak Takraw
(1)	(2)	(3)	(4)	(5)
1. Pulau Kaung	1	1	2	2
2. Tarusa	1	1	3	2
3. Jurumapin	1	1	2	2
4. Kalabeso	1	1	2	1
5. Lab. Burung	1	4	4	5
6. Buin Baru	1	2	1	1
Jumlah	6	10	14	13

Lanjutan Tabel 4.4.8.

Desa	Gedung Olah Raga	Loka Taman Wisata
(1)	(6)	(7)
1. Pulau Kaung	-	1
2. Tarusa	-	-
3. Jurumapin	-	-
4. Kalabeso	-	-
5. Lab. Burung	-	-
6. Buin Baru	-	-
Jumlah	-	1

Sumber: Koordinator Statistik Kecamatan Buer

Grafik 4. Banyaknya Rumahtangga Menurut Fasilitas Air Minum Di Kecamatan Buer Dirinci Per Desa Tahun 2008



V. PERTANIAN

Agriculture

BAB V

PERTANIAN

Negara Indonesia terkenal sebagai negara agraris. Gelar yang disandangnya itu tentu saja tidak terlepas dari kondisi potensi pertanian yang dimiliki yang tersebar di seluruh wilayah Indonesia. Potensi pertanian dimaksud antara lain meliputi luas lahan pertanian dengan berbagai penggunaannya.

Di wilayah Kecamatan Buer, pada tahun 2008 terdapat lahan persawahan seluas 1.070 Ha, yang terdiri dari 997 Ha tanah sawah berpengairan dan 73 Ha tanah sawah tidak berpengairan.

Selain berbagai jenis tanaman, di Kecamatan ini juga dijumpai berbagai jenis ternak besar dan kecil seperti sapi, kerbau, kuda, kambing, dan domba. Dari tiga jenis ternak besar yang ada, Sapi merupakan ternak yang paling banyak populasinya, kemudian diikuti oleh kerbau dan terakhir adalah kuda. Sedangkan untuk ternak kecil, jenis ternak yang terbanyak adalah kambing diikuti ternak domba. Sementara itu untuk jenis unggas, yang terbanyak adalah ayam buras dengan jumlah sebanyak 11.211 ekor.

5.1. PERTANIAN TANAMAN PANGAN

Food Crops

Tabel 5.1.1. Luas Lahan Sawah Menurut Jenis Irigasi Di Kecamatan Buer Dirinci Per Desa Tahun 2008 (Ha)

Desa	Berpeng- airan	Tidak Berpeng- airan	Sementara tidak digunakan	Jumlah
(1)	(2)	(3)	(4)	(5)
1. Pulau Kaung	-	-	-	-
2. Tarusa	155	30	-	185
3. Jurumapin	500	-	-	500
4. Kalabeso	244	18	-	262
5. Lab. Burung	4	-	-	4
6. Buin Baru	94	25	-	119
Jumlah	997	73	-	1.070

Sumber : KCD Kecamatan Buer

Tabel 5.1.2. Luas Lahan Kering yang digunakan sebagai Lahan pertanian dan non Pertanian Di Kecamatan Buer Dirinci Per Desa Tahun 2008 (Ha)

Desa	Lahan pertanian				Jumlah
	Kolam/ Tambak	Perke- bunan	Hutan Rakyat	Padang Rumput	
(1)	(2)	(3)	(4)	(5)	(6)
1. Pulau Kaung	-	1	-	-	1
2. Tarusa	15	134	1.233	50,5	1.432,5
3. Jurumapin	47,5	185	1.337	41	1.610,5
4. Kalabeso	12	123	1.795	62	1.992
5. Lab. Burung	16	224,9	-	-	240,9
6. Buin Baru	36	143,8	44	3	226,8
Jumlah	131	827	4.409	156,5	5.503,7

Lanjutan tabel 5.1.2

Desa	Lahan Non Pertanian				
	Ladang yang diusahakan	Pemukiman atau perumahan	Pertokoan	Industri	Jumlah
(1)	(2)	(3)	(4)	(5)	(6)
1. Pulau Kaung	-	6	-	-	6
2. Tarusa	-	12	-	1	13
3. Jurumapin	-	17	-	1	18
4. Kalabeso	-	19	-	-	19
5. Lab. Burung	-	17	-	-	17
6. Buin Baru	-	14	-	1	15
Jumlah	-	85	-	3	88

Lanjutan Tabel 5.1.2.

Desa	Hutan			Jumlah
	Negara	Campuran	Lain-lain	
(1)	(7)	(8)	(9)	(10)
1. Pulau Kaung	-	-	2,05	2,05
2. Tarusa	1.912	-	1,5	1.913,5
3. Jurumapin	2.498	-	1,5	2.499,5
4. Kalabeso	2.621	-	1	2.662
5. Lab.Burung	-	-	1	1
6. Buin Baru	-	-	1	1
Jumlah	7.031	-	8,05	7.039,05

Sumber : KCD Kecamatan Buer

Tabel 5.1.3. Banyaknya Organisasi Pertanian Menurut Jenis Di Kecamatan Buer Dirinci Per Desa Tahun 2008

Desa	P3A	Kelompok Tani	Kontak Tani	Kel. Tani Wanita	Jumlah
(1)	(2)	(3)	(4)	(5)	(6)
1. Pulau Kaung	-	-	-	-	-
2. Tarusa	1	5	-	-	6
3. Jurumapin	1	14	1	2	18
4. Kalabeso	1	7	-	-	8
5. Lab. Burung	1	2	-	-	3
6. Buin Baru	1	5	-	-	6
Jumlah	5	27	1	2	41

Sumber : KCD Kecamatan Buer

Tabel 5.1.4. Banyaknya Alat Pertanian Menurut Jenisnya Di Kecamatan Buer Dirinci Per Desa Tahun 2008

Desa	Hand Traktor	Pompa Air	Atabela	Aplikator Urea
(1)	(2)	(3)	(4)	(5)
1. Pulau Kaung	-	-	-	-
2. Tarusa	6	5	-	245
3. Jurumapin	11	6	-	72
4. Kalabeso	13	5	-	58
5. Lab. Burung	6	5	-	26
6. Buin Baru	2	6	-	30
Jumlah	38	27	-	431

Lanjutan Tabel 5.1.4.

Desa	Hand prayer	Miss blower	Penggi lingan	Power Tresher
(1)	(6)	(7)	(8)	(9)
1. Pulau kaung	-	-	-	-
2. Tarusa	43	196	1	2
3. Jurumapin	36	640	1	3
4. Kalabeso	42	350	1	2
5. Lab.Burung	12	128	2	2
6. Buin Baru	30	162	1	1
Jumlah	163	1.476	6	10

Lanjutan Tabel 5.1.4.

Desa	Perontok Kayu	Sabit Bergerigi	Pemipil Jagung	Pemarut Singkong
(1)	(10)	(11)	(12)	(13)
1. Pulau Kaung	-	-	-	-
2. Tarusa	52	383	-	2
3. Jurumapin	180	262	1	3
4. Kalabeso	112	641	-	1
5. Lab.Burung	36	414	-	2
6. Buin Baru	47	400	1	4
Jumlah	427	2.100	2	12

Sumber : KCD Kecamatan Buer

5.2. PETERNAKAN

Livestock

Tabel 5.2.1. Banyaknya Ternak Besar Di Kecamatan Buer Dirinci Per Desa Tahun 2008 (Ekor)

Desa	Sapi						Jumlah
	Anak		Muda		Dewasa		
	Jt	Bt	Jt	Bt	Jt	Bt	
(1)	(2)	(3)	(4)	(5)	(6)	(7)	(8)
1. Pulau Kaung	-	-	-	-	-	-	-
2. Tarusa	42	34	29	33	11	88	237
3. Jurumapin	36	40	26	24	7	106	239
4. Kalabeso	16	25	16	27	5	47	136
5. Lab. Burung	23	24	18	19	7	73	164
6. Buin Baru	120	84	62	62	47	190	565
Jumlah	237	207	151	165	77	504	1.341

Lanjutan Tabel 5.2.1.

Desa	Kerbau							Jumlah
	Anak		Muda		Dewasa			
	Jt	Bt	Jt	Bt	Jt	Bt	Kb	
(1)	(9)	(10)	(11)	(12)	(13)	(14)	(15)	(16)
1. Pulau Kaung	-	-	-	-	-	-	-	-
2. Tarusa	5	9	39	21	26	51	-	151
3. Jurumapin	9	6	8	15	21	24	3	86
4. Kalabeso	6	4	16	2	11	11	3	53
5. Lab. Burung	1	2	1	3	10	11	-	28
6. Buin Baru	27	10	33	10	37	62	-	179
Jumlah	48	31	97	51	105	159	6	497

Lanjutan Tabel 5.2.1.

Desa	Kuda						Jumlah
	Anak		Muda		Dewasa		
	Jt	Bt	Jt	Bt	Jt	Bt	
(1)	(17)	(18)	(19)	(20)	(21)	(22)	(23)
1. Pulau Kaung	-	-	-	-	-	-	-
2. Tarusa	13	17	3	5	9	52	99
3. Jurumapin	24	19	8	11	10	60	132
4. Kalabeso	23	18	8	8	4	76	137
5. Lab. Burung	-	1	4	-	21	-	26
6. Buin Baru	1	1	1	2	16	8	29
Jumlah	61	56	24	26	60	196	423

Sumber : Dinas Peternakan Kecamatan Buer

Keterangan: Jt = Jantan
 Bt = Betina
 Kb = Kebiri

Tabel 5.2.2. Banyaknya Ternak Kecil Di Kecamatan Buer Dirinci Per Desa Tahun 2008 (Ekor)

Desa	Kambing						Jumlah
	Anak		Muda		Dewasa		
	Jt	Bt	Jt	Bt	Jt	Bt	
(1)	(2)	(3)	(4)	(5)	(6)	(7)	(8)
1. Pulau Kaung	11	17	9	25	10	20	92
2. Tarusa	26	40	30	35	26	62	219
3. Jurumapin	16	65	18	56	30	99	284
4. Kalabeso	8	21	10	25	12	35	111
5. Lab. Burung	23	63	18	67	29	101	301
6. Buin Baru	42	72	45	69	27	119	374
Jumlah	126	278	130	277	134	436	1.381

Lanjutan Tabel 5.2.2.

Desa	Domba						Jumlah
	Anak		Muda		Dewasa		
	Jt	Bt	Jt	Bt	Jt	Bt	
(1)	(9)	(10)	(11)	(12)	(13)	(14)	(15)
1. Pulau Kaung	9	17	7	21	7	21	82
2. Tarusa	3	9	2	6	2	8	30
3. Jurumapin	-	-	-	-	-	-	-
4. Kalabeso	-	-	-	-	-	-	-
5. Lab. Burung	-	-	-	-	-	-	-
6. Buin Baru	-	-	-	-	-	-	-
Jumlah	12	26	9	27	9	29	112

Sumber : Dinas Peternakan Kecamatan Buer

Tabel 5.2.3. Banyaknya Unggas Di Kecamatan Buer Dirinci Per Desa Tahun 2008 (ekor)

Desa	Ayam Petelur	Ayam Pedaging	Angsa
(1)	(2)	(3)	(4)
1. Pulau Kaung	-	-	-
2. Tarusa	-	-	3
3. Jurumapin	-	-	-
4. Kalabeso	-	1.500	-
5. Lab. Burung	-	-	2
6. Buin Baru	-	-	11
Jumlah	-	1.500	16

Lanjutan Tabel 5.2.3.

Desa	Itik	Entok	Ayam Buras
(1)	(5)	(6)	(7)
1. Pulau Kaung	-	-	926
2. Tarusa	-	46	1.572
3. Jurumapin	-	19	2.253
4. Kalabeso	-	-	1.267
5. Lab. Burung	23	121	3.054
6. Buin Baru	-	55	2.139
Jumlah	23	241	11.211

Sumber : Dinas Peternakan Kecamatan Buer

Tabel 5.2.4. Banyaknya Rumahtangga Ternak Di Kecamatan Buer
Dirinci Per Desa Tahun 2008 (ekor)

Desa	Sapi	Kerbau	Kuda	Kambing
(1)	(2)	(3)	(4)	(5)
1. Pulau Kaung	-	-	-	31
2. Tarusa	48	59	42	36
3. Jurumapin	67	26	73	43
4. Kalabeso	34	26	51	21
5. Lab. Burung	37	10	25	41
6. Buin Baru	131	56	28	52
Jumlah	317	177	219	224

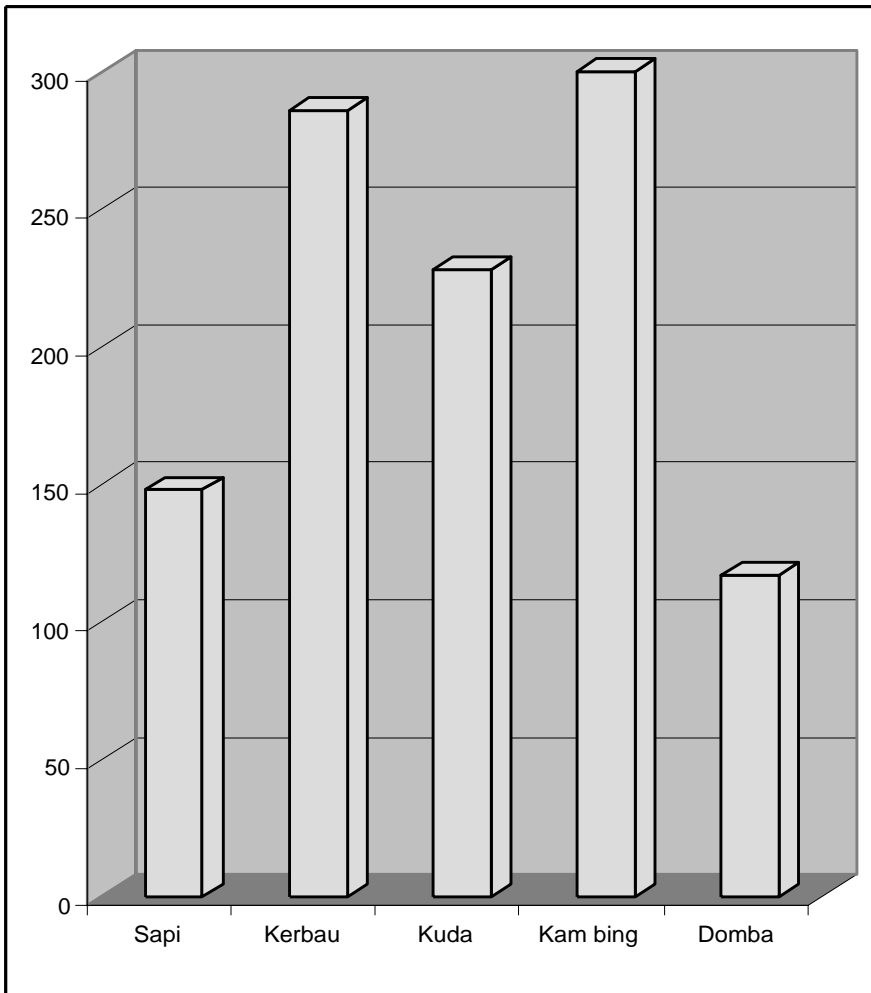
Sumber : Dinas Peternakan Kecamatan Buer

Tabel 5.2.4. Lanjutan

Desa	Domba	Ayam buras	Mentok
(1)	(6)	(7)	(8)
1. Pulau Kaung	17	20	-
2. Tarusa	5	63	2
3. Jurumapin	-	112	2
4. Kalabeso	-	56	-
5. Lab. Burung	-	135	3
6. Buin Baru	-	105	2
Jumlah	22	491	9

Sumber : Dinas Peternakan Kecamatan Buer

Grafik 5. Banyaknya Rumahtangga Ternak Di Kecamatan Buer Dirinci Per Desa Tahun 2008 (ekor)



VI. PERHUBUNGAN

Transportation

BAB VI

PERHUBUNGAN

Pembangunan prasarana transportasi di Kecamatan Buer selama tahun 2008 hanya berkisar pada perbaikan dan pemeliharaan saja terutama pada prasarana jalan, hal ini dimungkinkan karena terjadinya krisis ekonomi yang berkepanjangan yang tentu berpengaruh besar pada beberapa kebijakan pemerintah khususnya wilayah kecamatan Buer. Panjang jalan yang ada mencapai 27 km, dimana jalan yang diaspal sekitar 20 km, diperkeras 2,5 km dan berupa jalan tanah 6,5 km.

Sarana transportasi darat dibedakan menjadi dua yaitu kendaraan bermotor dan tidak bermotor. Kendaraan bermotor terdiri dari kendaraan roda empat dan roda dua, sedangkan kendaraan tidak bermotor meliputi sepeda dan dokar.

Untuk sarana komunikasi tersedia media radio, televisi, dan telepon rumah yang secara keseluruhan meningkat penggunaannya bila dilihat dari banyaknya sarana yang dimiliki.

Tabel 6.1. Panjang Jalan Menurut Jenis Permukaan Di Kecamatan Buer Dirinci Per Desa Tahun 2008 (Km)

Desa	Aspal	Diperkeras	Tanah	Jumlah
(1)	(2)	(3)	(4)	(5)
1. Pulau Kaung	-	1,5	-	1,5
2. Tarusa	4,0	1,0	-	5,0
3. Jurumapin	6,0	-	2,5	8,5
4. Kalabeso	3,0	-	1,5	4,5
5. Lab. Burung	6,0	-	-	5,0
6. Buin Baru	1,0	-	2,5	2,5
Jumlah	20,0	2,5	6,5	27,0

Sumber : Koordinator Statistik Kecamatan Buer

Tabel 6.2. Banyaknya Sarana Angkutan Menurut Jenis Di Kecamatan Buer Dirinci Per Desa Tahun 2008

Desa	Ojek Sepeda Motor	Bus/ Mini Bus	Truk	Bemo	Jumlah
(1)	(2)	(3)	(4)	(5)	(6)
1. Pulau Kaung	1	2	-	3	6
2. Tarusa	5	-	-	8	13
3. Jurumapin	36	-	1	-	46
4. Kalabeso	42	-	-	3	45
5. Lab. Burung	78	-	5	7	90
6. Buin Baru	15	-	-	-	15
Jumlah	177	2	6	21	206

Sumber : Koordinator Statistik Kecamatan Buer

Tabel 6.3. Banyaknya Sarana Angkutan Tak Bermotor Menurut Jenis
Di Kecamatan Buer Dirinci Per Desa Tahun 2008

Desa	Sepeda	Gerobak/Cidomo
(1)	(2)	(3)
1. Pulau Kaung	-	1
2. Tarusa	-	25
3. Jurumapin	-	5
4. Kalabeso	-	3
5. Lab. Burung	-	53
6. Buin Baru	-	25
Jumlah	-	112

Sumber : Koordinator Statistik Kecamatan Buer

Tabel 6.4. Banyaknya Kapal/Perahu Menurut Jenis Di Kecamatan Buer Dirinci Per Desa Tahun 2008

Desa	Kapal Motor	Perahu Motor Tempel	Perahu Tak Bermotor	Bagan Perahu
(1)	(2)	(3)	(4)	(5)
1. Pulau Kaung	115	6	5	-
2. Tarusa	-	13	4	-
3. Jurumapin	-	-	-	-
4. Kalabeso	-	-	-	-
5. Lab. Burung	10	26	71	-
6. Buin Baru	-	6	15	-
Jumlah	125	45	95	-

Sumber : Koordinator Statistik Kecamatan Buer

Tabel 6.5. Banyaknya Sarana Komunikasi Menurut Jenis Di Kecamatan Buer Dirinci Per Desa Tahun 2008

Desa	Radio	Yantel	Televisi	Telpon Rumah
(1)	(2)	(3)	(4)	(5)
1. Pulau Kaung	97	1	256	-
2. Tarusa	66	-	588	-
3. Jurumapin	58	-	650	-
4. Kalabeso	5	-	315	-
5. Lab. Burung	150	1	615	18
6. Buin Baru	79	-	416	-
Jumlah	455	2	2.840	18

Sumber : Koordinator Statistik Kecamatan Buer

Tabel 6.6. Banyaknya Sarana Akomodasi Menurut Jenis Di Kecamatan Buer Dirinci Per Desa Tahun 2008

Desa	Losmen	Pesanggrahan	Hotel
(1)	(2)	(3)	(4)
1. Pulau Kaung	-	-	-
2. Tarusa	-	-	-
3. Jurumapin	-	-	-
4. Kalabeso	-	-	-
5. Lab. Burung	-	-	-
6. Buin Baru	-	-	-
Jumlah	-	-	-

Sumber : Koordinator Statistik Kecamatan Buer

Grafik 6. Panjang Jalan Menurut Jenis Permukaan Di Kecamatan Buer Dirinci Per Desa Tahun 2008 (Km)

